

Contribuição ao Caderno Preliminar de Propostas

Audiência Sub-Região: Sudoeste

Município: Itapecerica da Serra

Nome: **Roberto Terassi**

Cidade: **Embu das Artes** Sub-região: **Sudoeste**

Assinale o item relacionado à sua contribuição (apenas uma opção):

() Princípios () Diretrizes () Governança Metropolitana e Sistema de Fundos Interfederativos

Ordenamento Territorial:

(X) 1.1 Macrozoneamento Metropolitano () 1.2 Estratégias para a Ação Metropolitana

() 1.3 Áreas Estratégicas de Intervenção Metropolitana

Propostas Estruturadas:

() A: Desenvolvimento Econômico, Social e Territorial () B: Habitação e Vulnerabilidade Social

() C: Meio Ambiente, Saneamento e Recursos Hídricos () D: Mobilidade, Transporte e Logística

() E: Temas Relevantes

Contribuição:

a) MANTER 100 % A LEI EM VIGOR - (SEM NEHUMA MUDANÇA RESTRITIVA) - LEI ESTADUAL COTIA / GUARAPIRANGA 12.233/06 DE 16/01/2006 - DECRETO LEI 51.686 DE 22/03/2007, TODO O SEU INTEIRO TEOR - COM TODOS OS 38 MAPAS EM VIGOR "CONFORME O CD - COM TODOS OS MAPAS, ANEXADO A ESTA PROPOSTA".

b) PROLONGAMENTO DO CORREDOR EMPRESARIAL - DEFINIDO NA LEI E DECRETO ACIMA COMO "SEC - SUBÁREA ESPECIAL CORREDOR - DO LIMITE FINAL DO TERRITÓRIO DE ITAPECERICA DA SERRA - TODO O TERRITÓRIO DE SÃO LOURENÇO DA SERRA E TODO O TERRITÓRIO DE JUQUITIBA - AMBOS LINDEIRO A RODOVIA REGIS BITTENCORT - COM 500 METROS LINEARES DE AMBOS OS LADOS (DE SÃO PAULO - CURITIBA E CURITIBA - SÃO PAULO) COMO MOSTRAM OS MAPAS DE FOLHAS 3/38 + 7/38 ANEXADOS A ESTA PROPOSTA

OBS: A contribuição 168 refere-se aos itens 1 e 2 do anexo.

01

PDUI-RMSP
Contribuição ao Caderno Preliminar de Propostas

Audiência Sub-Região: SUDOESTE

Município : ITAPECERICA DA SERRA

Nome/Entidade: ROBERTO TERASSI

Cidade: EMBU DAS ARTES Sub-região: SUDOESTE

Assinale o item relacionado à sua contribuição (apenas uma opção):

Princípios Diretrizes Governança Metropolitana e Sistema de Fundos Interfederativos

Ordenamento Territorial:


1.1 Macrozoneamento Metropolitano 1.2 Estratégias para a Ação Metropolitana
 1.3 Áreas Estratégicas de Intervenção Metropolitana

Propostas Estruturadas :

A: Desenvolvimento Econômico, Social e Territorial B: Habitação e Vulnerabilidade Social
 C: Meio Ambiente, Saneamento e Recursos Hídricos D: Mobilidade, Transporte e Logística
 E: Temas Relevantes

Contribuição:

CONFORME PROPOSTAS EM ANEXO COM DOCUMENTOS



Embu das Artes, 7 de Outubro de 2017

AUDIÊNCIA PÚBLICA- SUB-REGIÃO – SUDOESTE

MUNICÍPIO DE ITAPECERICA DA SERRA

- 1- MANTER 100 % A LEI EM VIGOR – (SEM NEHUMA MUDANÇA RESTRITIVA) – LEI ESTADUAL COTIA / GUARAPIRANGA 12.233/06 DE 16/01/2006 – DECRETO LEI 51.686 DE 22/03/2007, TODO O SEU INTEIRO TEOR – COM TODOS OS 38 MAPAS EM VIGOR “CONFORME O CD – COM TODOS OS MAPAS, ANEXADO A ESTA PROPOSTA “.**

- 2- PROLONGAMENTO DO CORREDOR EMPRESARIAL – DEFINIDO NA LEI E DECRETO ACIMA COMO “SEC – SUB-ÁREA ESPECIAL CORREDOR – DO LIMITE FINAL DO TERRITORIO DE ITAPECERICA DA SERRA - TODO O TERRITORIO DE SÃO LORENÇO DA SERRA E TODO O TERRITORIO DE JUQUITIBA – AMBOS LINDEIRO A RODOVIA REGIS BITTENCORT – COM 500 METROS LINEARES DE AMBOS OS LADOS (DE SÃO PAULO – CURITIBA E CURITIBA – SÃO PAULO) COMO MOSTRA OS MAPAS DE FÔLHAS 3/38 + 7/38 ANEXADO A ESTA PROPOSTA.**

- 3- MELHORIAS DAS TRANVERSAIS EXISTENTES HÁ MAIS DE 40 ANOS, LIGANDO AS RODOVIAS REGIS BITTENCOURT COM A RODOVIA RAPOSO TAVARES.**

- 4- MARGINAIS LINDEIRAS, AMBOS SENTIDOS , DO MUNICÍPIO DE TABOÃO DA SERRA ATÉ A DIVISA COM O MUNICÍPIO DE SÃO LOURENÇO DA SERRA.**

5- PASSAGEM SUBTERRANEA DA REGIS BITTENCORT PARA AV. ELIZEU DE ALMEIDA E AV. PROF.FRANCISCO MORATO – ELIMINANDO ASSIM O SEMÁFORO NO MUNÍCIPIO DE TABOÃO DA SERRA.

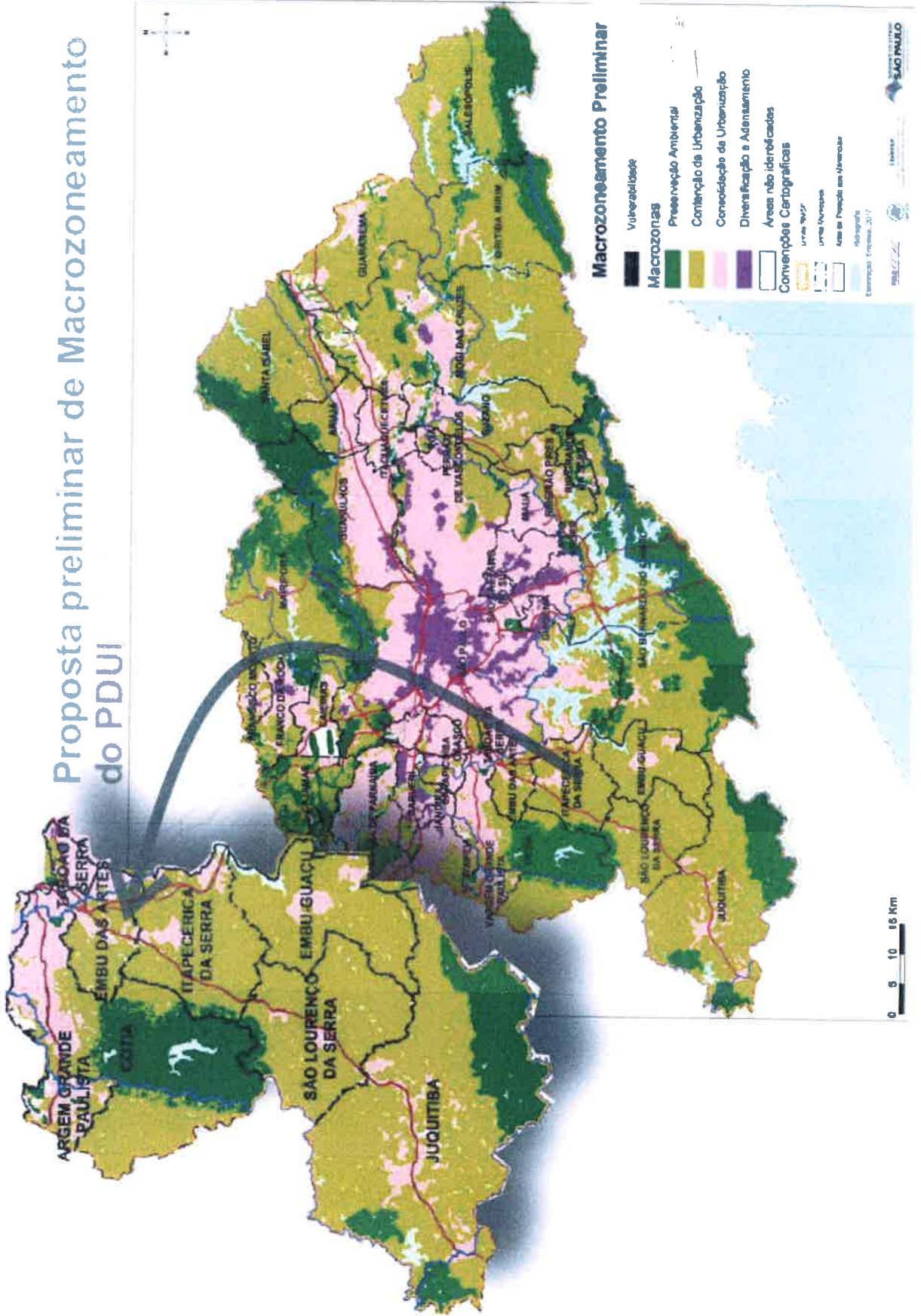
6- PAGAMENTO IMEDIATO (Á TÍTULO DE ROYATES) PARA OS PROPRIETÁRIOS DE ÁREAS, E AOS MUNÍCIPIOS, PRODUTORES DE ÁGUA – ASSIM COMO É FEITO COM OS MUNÍCIPIOS PRODUTORES DE PETRÓLEO / GÁS / MINÉRIOS ETC.

7- ACESSO DA CIDADE DE EMBU GUAÇU AO RODOANEL – CONFORME PROPOSTA JÁ APRESENTADA PELO PROPRIO MUNÍCIPIO.

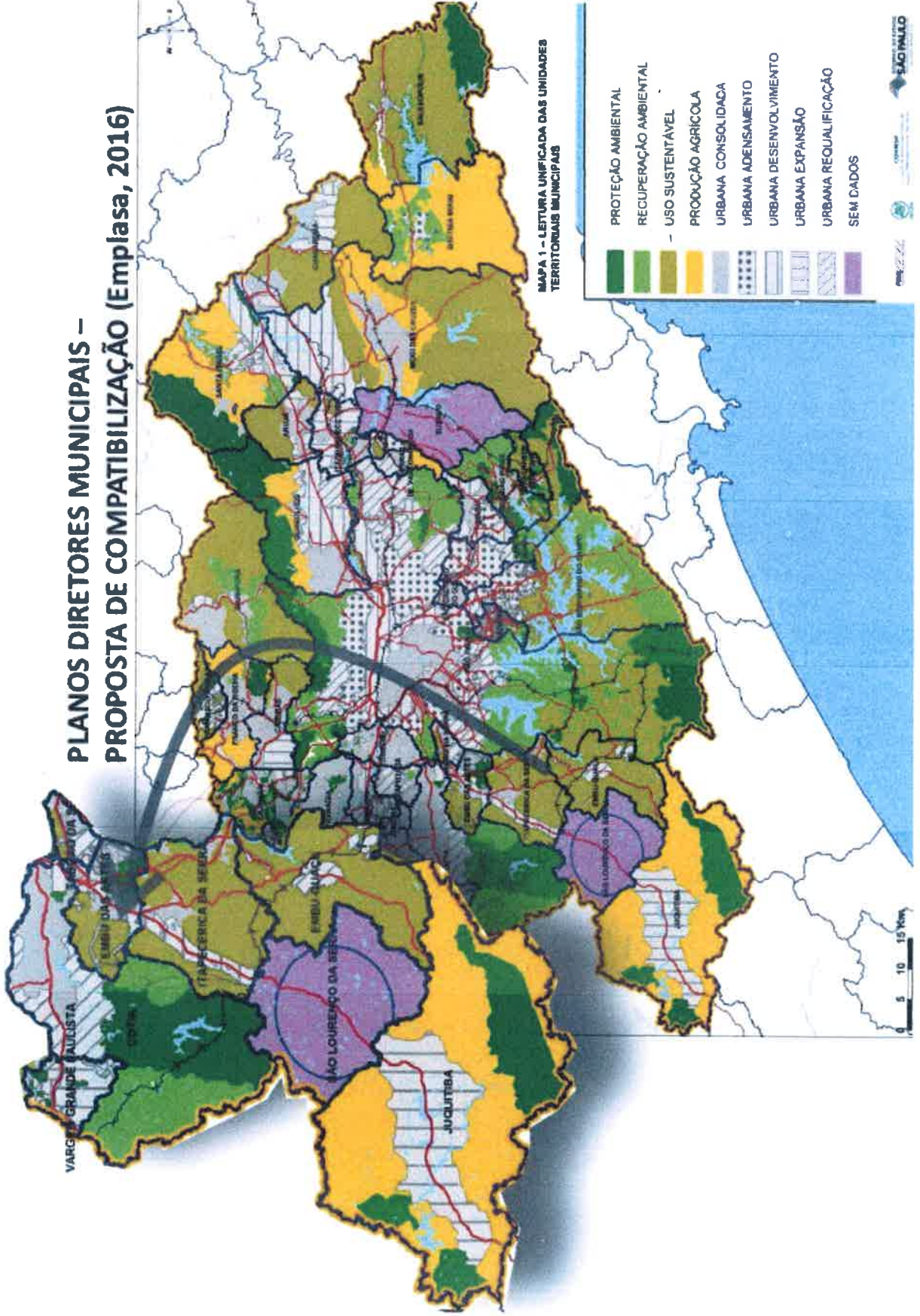
PROPOSTA FEITA POR: ROBERTO TERASSI – “ CONSELHEIRO DA ACISE ASSOCIAÇÃO COMERCIAL, INDUSTRIAL E SERVIÇOS DE EMBU DAS ARTES – VICE PREFEITO DE 2001/2008 DE EMBU DAS ARTES.

robertoterassi@ig.com.br – fone 11 - 991 462572

Proposta preliminar de Macrozoneamento do PDUI

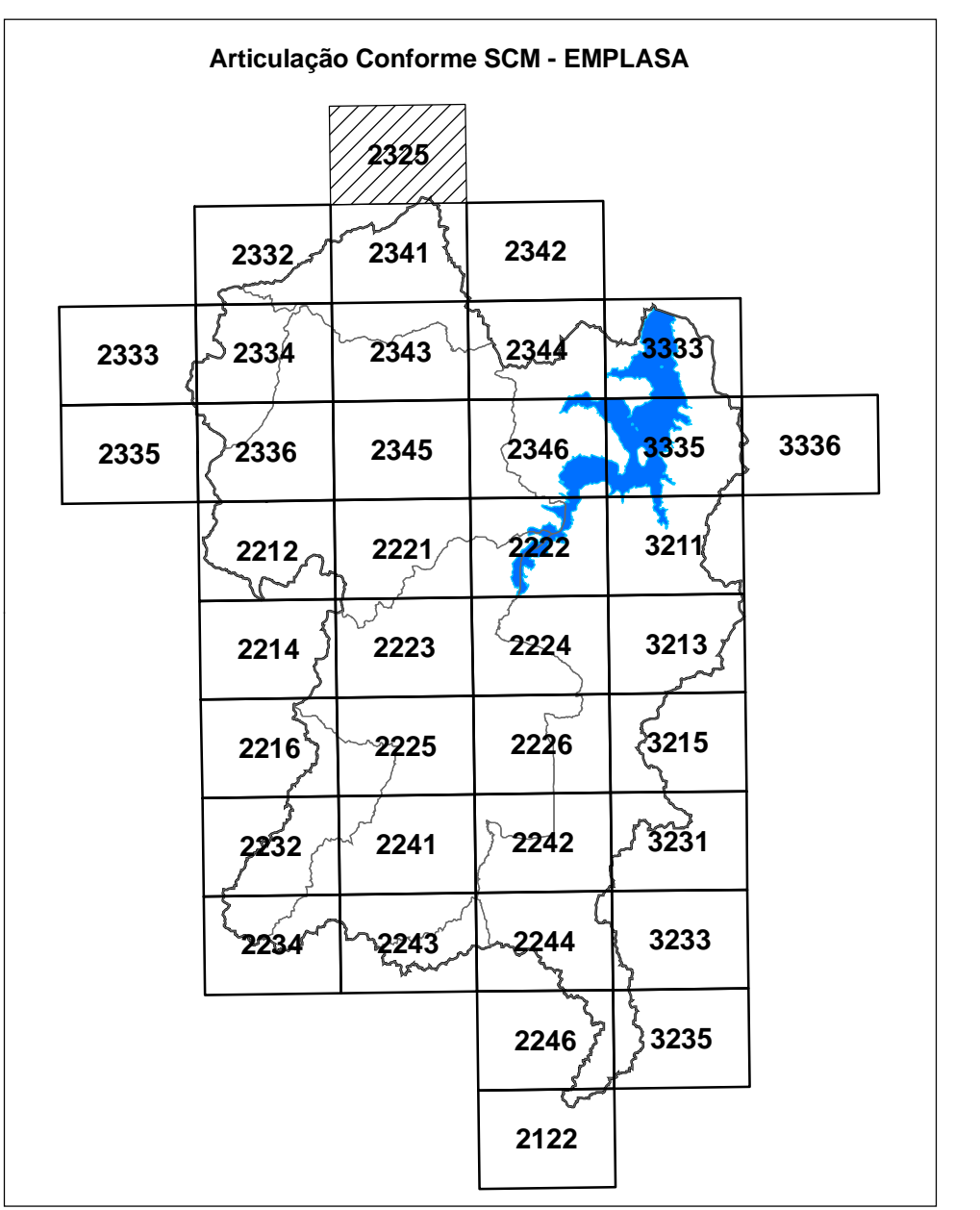





**PLANOS DIRETORES MUNICIPAIS –
 PROPOSTA DE COMPATIBILIZAÇÃO (Emplasa, 2016)**








MAPA 1 – LETURA UNIFICADA DAS UNIDADES TERRITORIAIS MUNICIPAIS

- PROTEÇÃO AMBIENTAL
- RECUPERAÇÃO AMBIENTAL
- USO SUSTENTÁVEL
- PRODUÇÃO AGRÍCOLA
- URBANA CONSOLIDADA
- URBANA ADENSAMENTO
- URBANA DESENVOLVIMENTO
- URBANA EXPANSÃO
- URBANA REQUALIFICAÇÃO
- SEM DADOS








 Projeção Universal Transversa de Mercator
 Datum Horiz. SAD -69
 Zona 23
 escala 1:10.000

 equidistância de curvas de nível de 5m

Legenda

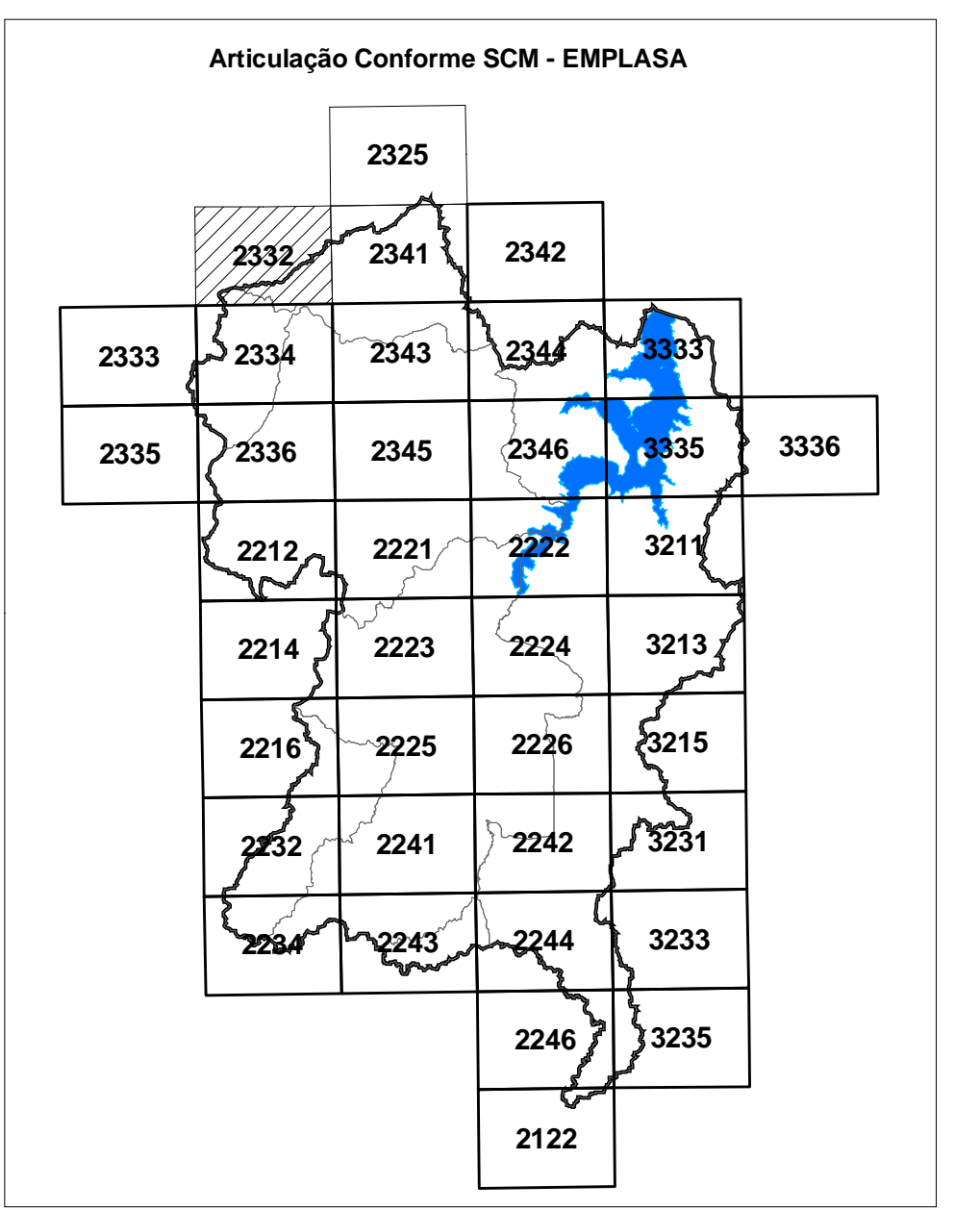
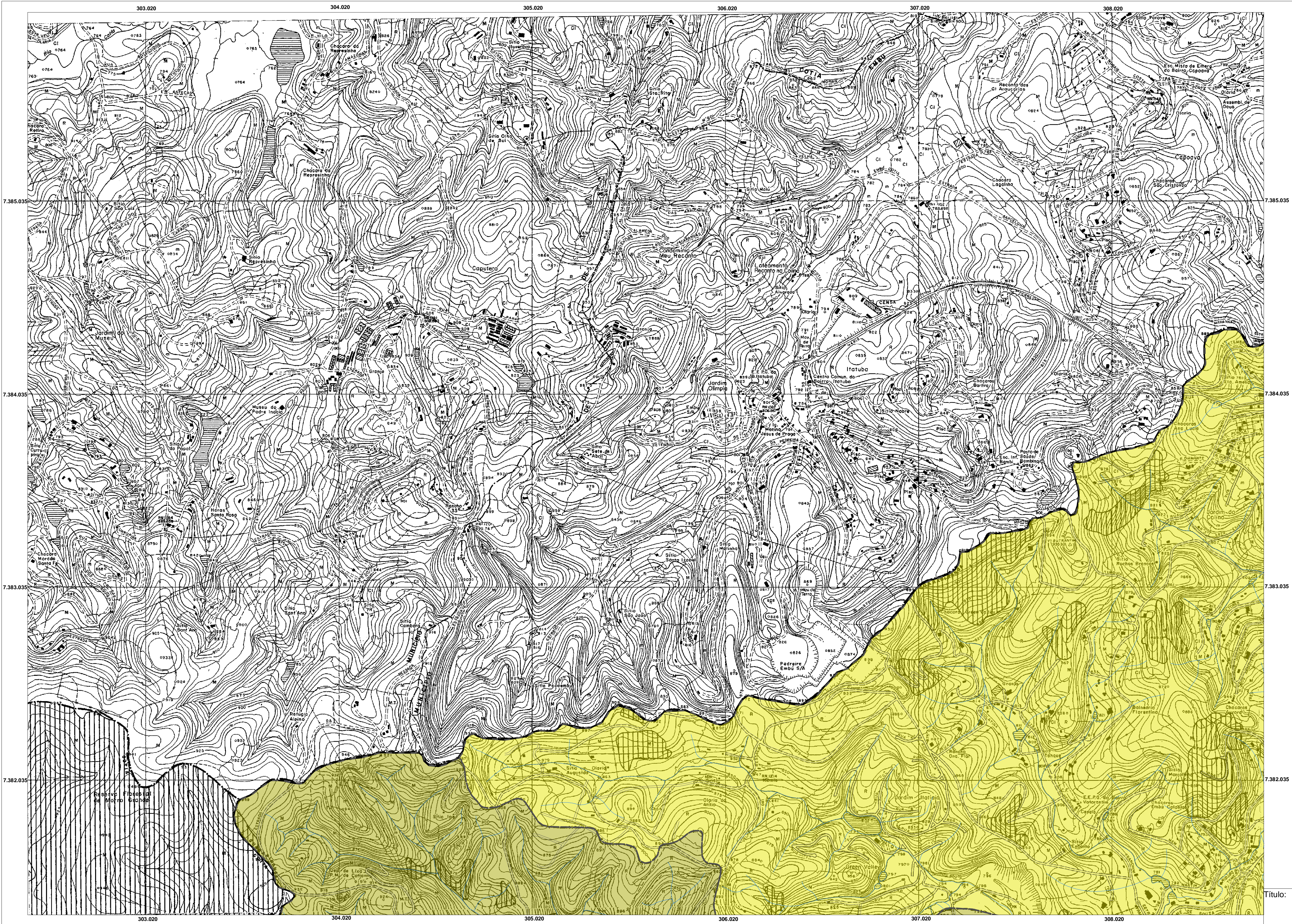
-  Limite Municipal
-  Limite da Bacia do Res. Guarapiranga
-  Limite Sub-Prefeituras de São Paulo
-  Sistema Viário
-  Ferrovia



Lei Estadual nº 12.233/06 - Sub-áreas de ocupação dirigida






-  SBD - Sub-área de baixa densidade
-  SEC - Sub-área especial corredor
-  SER - Sub-área envoltória da represa
-  SOD - Sub-área de ocupação diferenciada
-  SUC - Sub-área de urbanização consolidada
-  SUCI - Sub-área de urbanização controlada







Título: **Delimitação das Sub-áreas de Ocupação Dirigida conforme Lei 12.233/06 - Mapa APRM-G + Raster SCM 80/81**
 Projeto: **Atualização do Plano de Desenvolvimento e Proteção Ambiental da Bacia do Guarapiranga**
 Contrato: **CPLEA 03/06**
 Base Cartográfica **SCM Raster 80/81**
 Articulação **SCM - EMPLASA: 2325 - (158)**
 Folha: **1/38**
 Data: **março/2007**





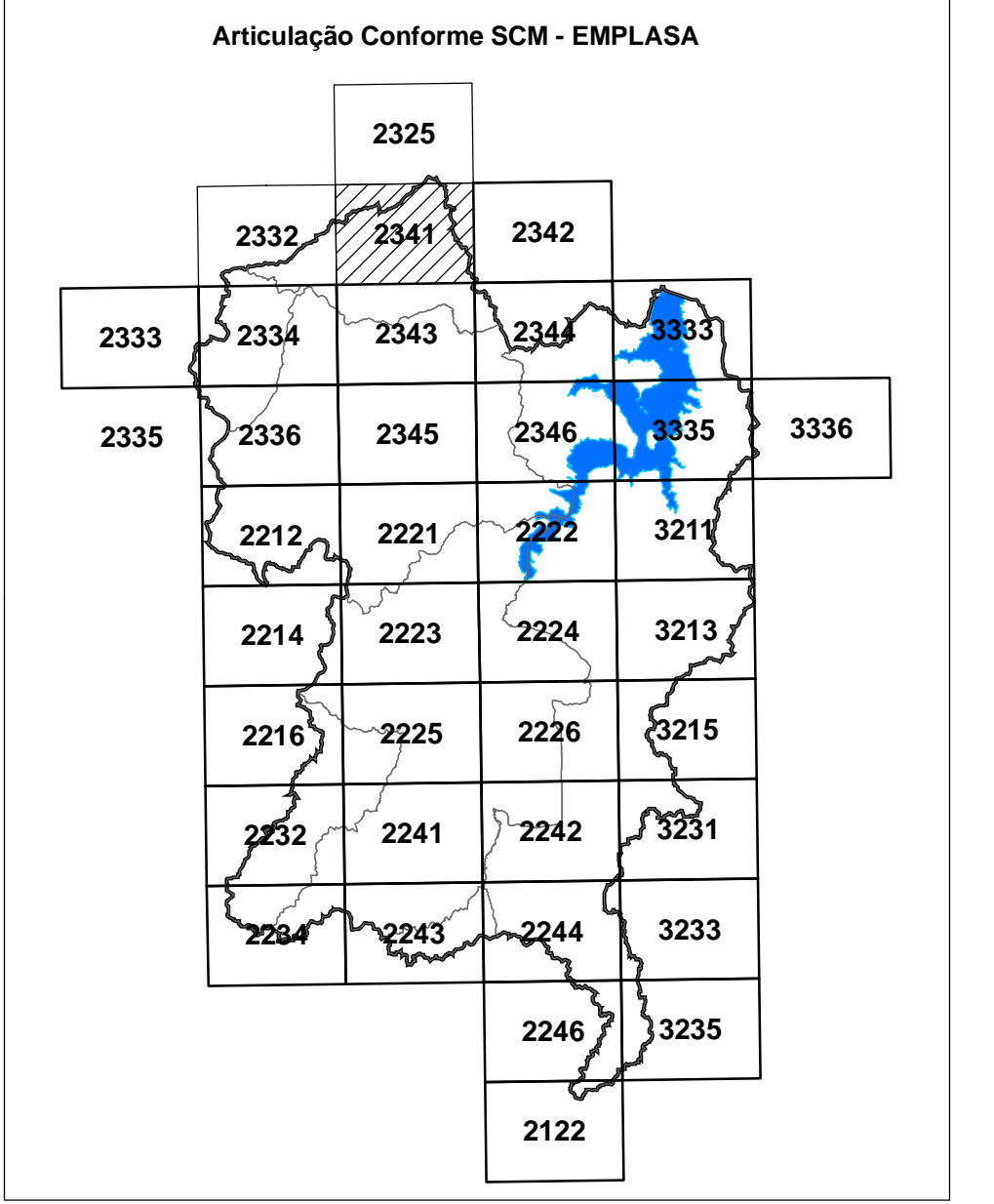
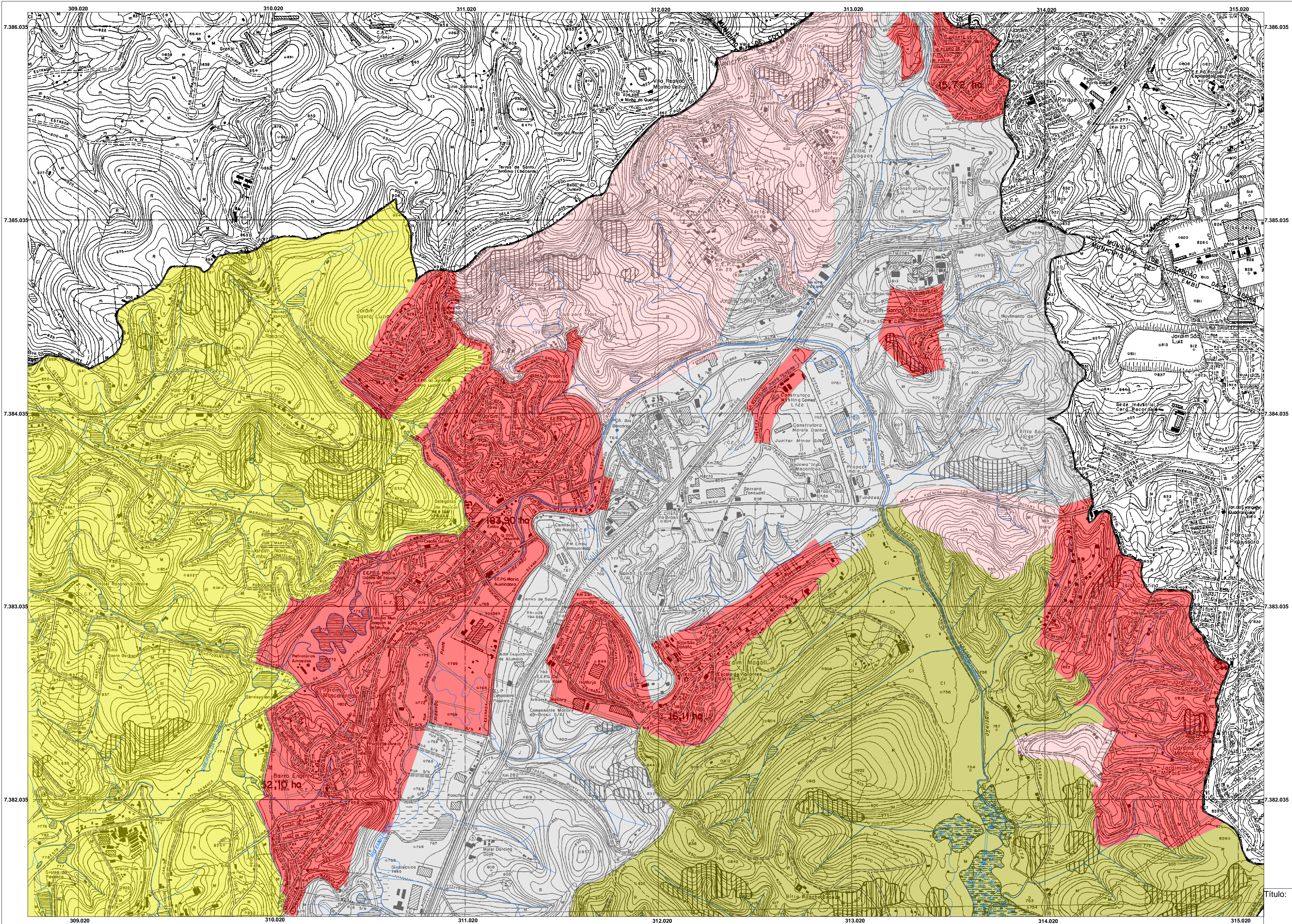

 Projeção Universal Transversa de Mercator
 Datum Horiz. SAD -69
 Zona 23
 escala 1:10.000

 equidistância de curvas de nível de 5m



- Legenda**
-  Limite Municipal
 -  Limite da Bacia do Res. Guarapiranga
 -  Limite Sub-Prefeituras de São Paulo
 -  Sistema Viário
 -  Ferrovia









- Lei Estadual nº 12.233/06 - Sub-áreas de ocupação dirigida**
-  SBD - Sub-área de baixa densidade
 -  SEC - Sub-área especial corredor
 -  SER - Sub-área envoltória da represa
 -  SOD - Sub-área de ocupação diferenciada
 -  SUC - Sub-área de urbanização consolidada
 -  SUCI - Sub-área de urbanização controlada







Título: Delimitação das Sub-áreas de Ocupação Dirigida conforme Lei 12.233/06 - Mapa APRM-G + Raster SCM 80/81 315.020
Projeto: Atualização do Plano de Desenvolvimento e Proteção Ambiental da Bacia do Guarapiranga
Contrato: CPLEA 03/06
Folha: 2/38
Base Cartográfica: SCM Raster 80/81
Articulação: SCM - EMPLASA: 2332 - (180)
Data: março/2007






 Projeção Universal Transversa de Mercator
 Datum Horiz. SAD -69
 Zona 23
 escala 1:10.000

 equidistância de curvas de nível de 5m

- Legenda**
-  Limite Municipal
 -  Res. Guarapiranga
 -  Limite da Bacia do Res. Guarapiranga
 -  Hidrografia
 -  Limite Sub-Prefeituras de São Paulo
 -  Várzea
 -  Sistema Viário
 -  Ferrovia

- Lei Estadual nº 12.233/06 - Sub-áreas de ocupação dirigida**
-  SBD - Sub-área de baixa densidade
 -  SOD - Sub-área de ocupação diferenciada
 -  SEC - Sub-área especial corredor
 -  SUC - Sub-área de urbanização consolidada
 -  SER - Sub-área envoltória da represa
 -  SUCI - Sub-área de urbanização controlada

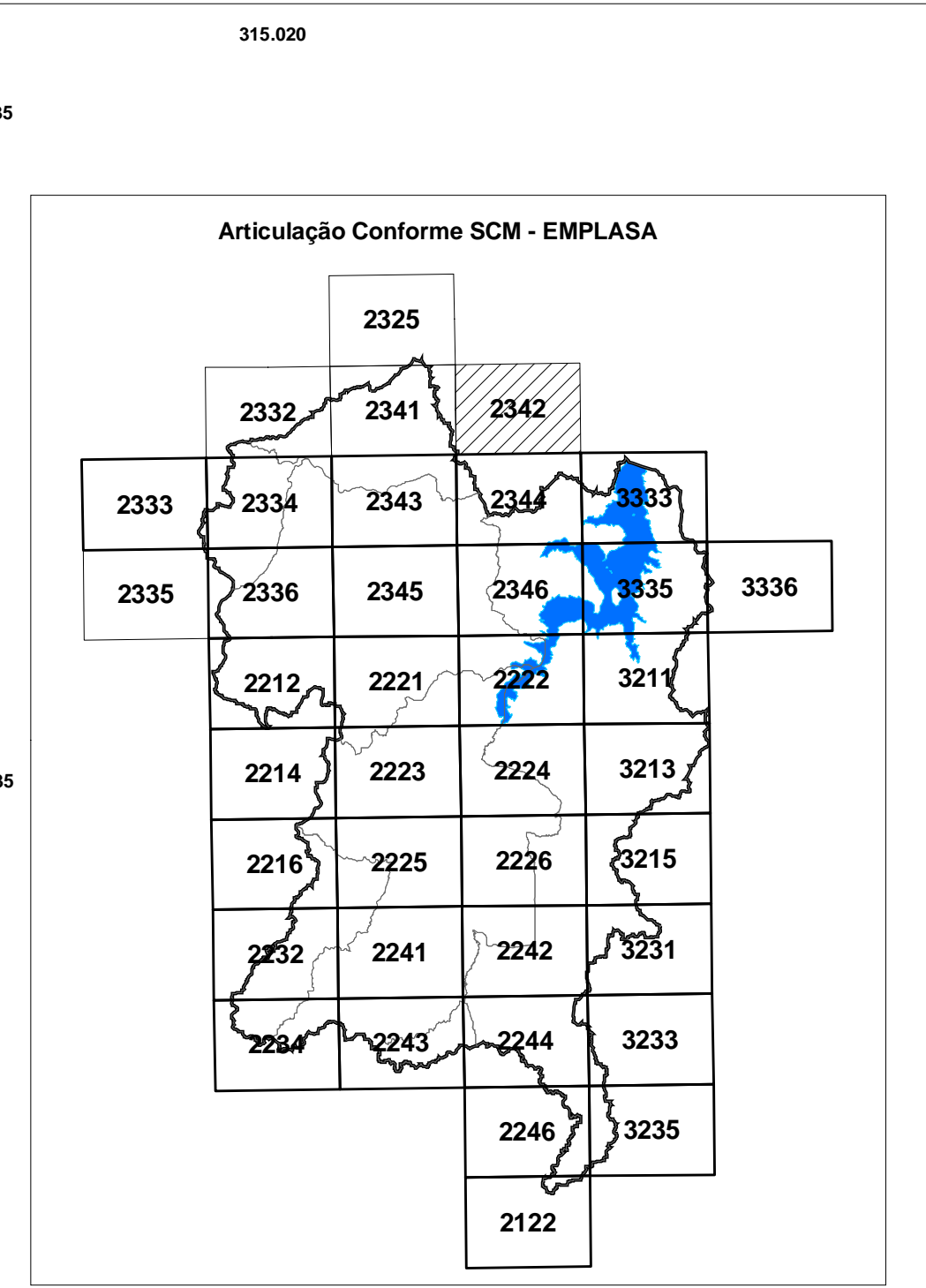
Título: Delimitação das Sub-áreas de Ocupação Dirigida conforme Lei 12.233/06 - Mapa APRM-G + Raster SCM 80/81


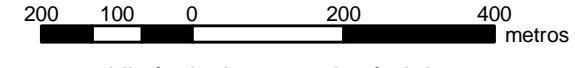
Projeto: Atualização do Plano de Desenvolvimento e Proteção Ambiental da Bacia do Guarapiranga

Contrato: CPLEA 03/06 **Base Cartográfica SCM Raster 80/81**








Folha: 3/38 **Data:** março/2007












 Projeção Universal Transversa de Mercator
 Datum Horiz. SAD -69
 Zona 23
 escala 1:10.000

 equidistância de curvas de nível de 5m

Legenda

-  Limite Municipal
-  Limite da Bacia do Res. Guarapiranga
-  Limite Sub-Prefeituras de São Paulo
-  Sistema Viário
-  Ferrovia
-  Res. Guarapiranga
-  Hidrografia

Lei Estadual nº 12.233/06 - Sub-áreas de ocupação dirigida

-  SBD - Sub-área de baixa densidade
-  SEC - Sub-área especial corredor
-  SER - Sub-área envoltória da represa
-  SOD - Sub-área de ocupação diferenciada
-  SUC - Sub-área de urbanização consolidada
-  SUCI - Sub-área de urbanização controlada

Título: **Delimitação das Sub-áreas de Ocupação Dirigida conforme Lei 12.233/06 - Mapa APRM-G + Raster SCM 80/81**

Projeto: **Atualização do Plano de Desenvolvimento e Proteção Ambiental da Bacia do Guarapiranga**

Contrato: **CPLEA 03/06** Base Cartográfica SCM Raster 80/81
 Articulação SCM - EMLASA: 2342 - (182)

Folha: **4/38** Data: **março/2007**



397.020

398.020

399.020

300.020

301.020

302.020

7.381.035

7.381.035

7.380.035

7.380.035

7.379.035

7.379.035

7.378.035

7.378.035

7.377.035

7.377.035

397.020

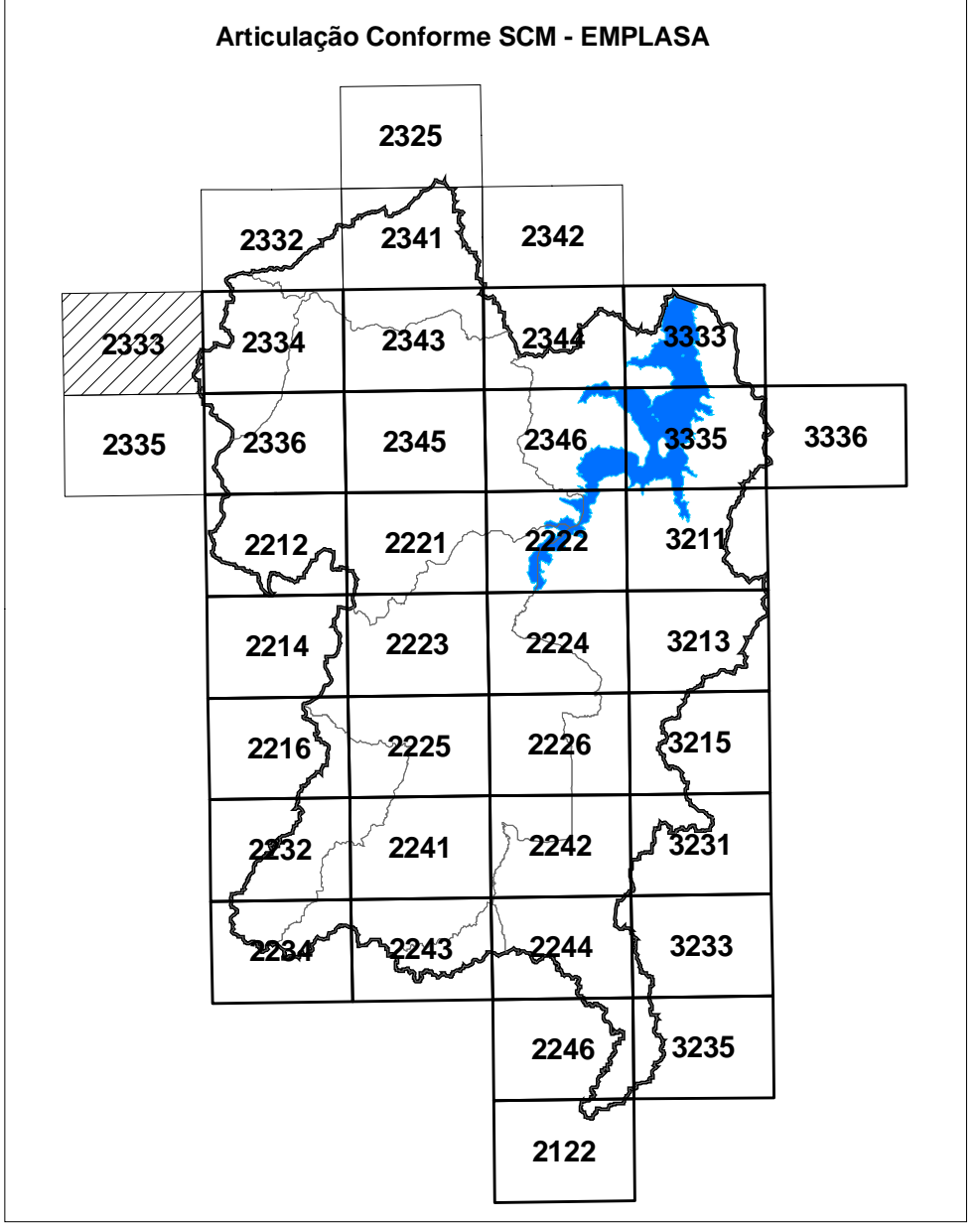
398.020

399.020

300.020

301.020

302.020



Projeção Universal Transversa de Mercator
Datum Horiz. SAD -69
Zona 23
escala 1:10.000
200 100 0 200 400 metros
equidistância de curvas de nível de 5m

Título: **Delimitação das Sub-áreas de Ocupação Dirigida conforme Lei 12.233/06 - Mapa APRM-G + Raster SCM 80/81**

Projeto: **Atualização do Plano de Desenvolvimento e Proteção Ambiental da Bacia do Guarapiranga**

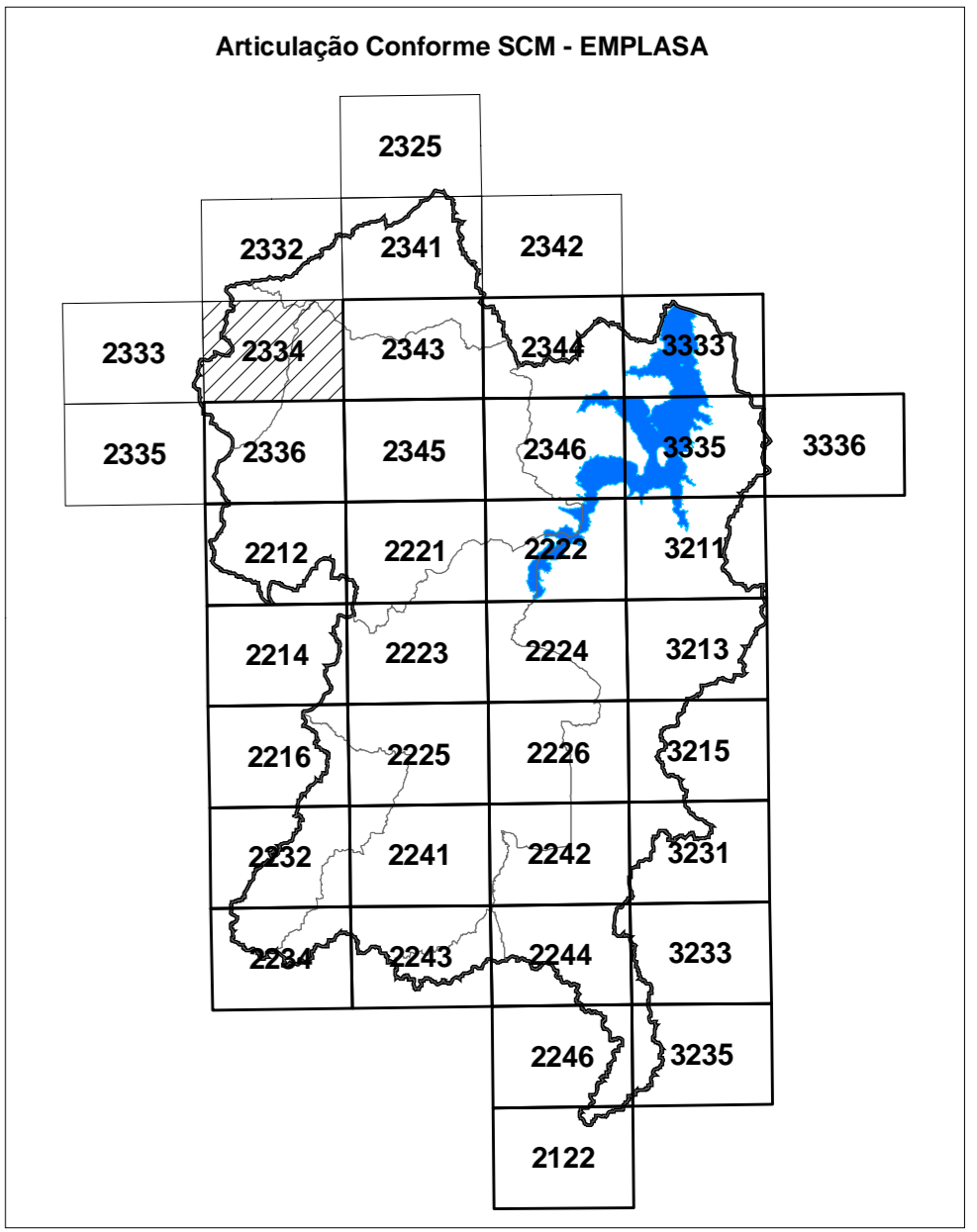
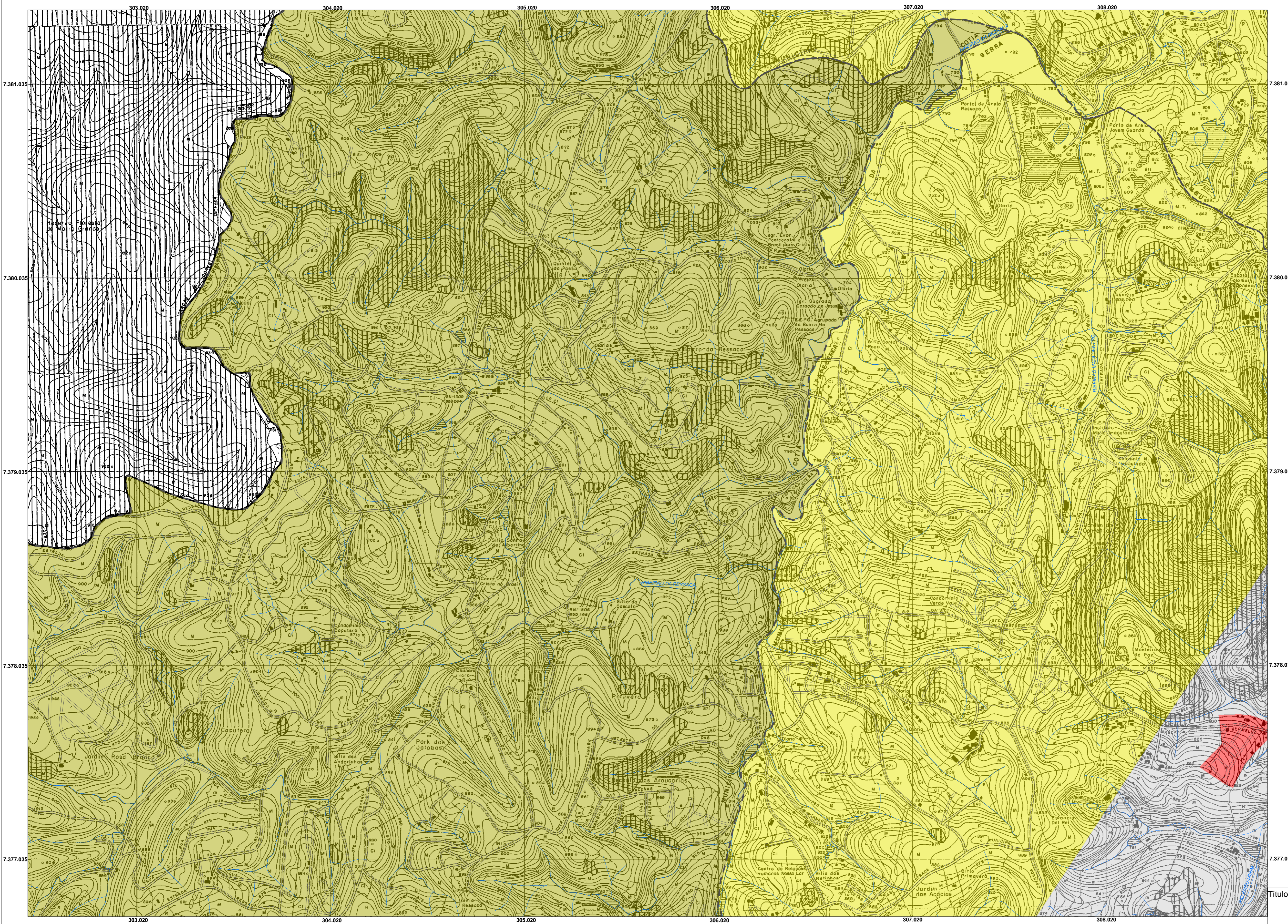
Contrato: **CPLEA 03/06** Base Cartográfica SCM Raster 80/81
Articulação SCM - EMLASA: 2333 - (202)


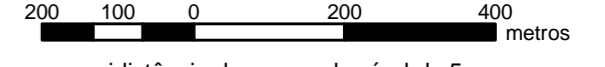
Folha: **5/38** Data: **março/2007**











- Legenda**
- Limite Municipal
 - Res. Guarapiranga
 - Limite da Bacia do Res. Guarapiranga
 - Hidrografia
 - Limite Sub-Prefeituras de São Paulo
 - Sistema Viário
 - Ferrovia






- Lei Estadual nº 12.233/06 - Sub-áreas de ocupação dirigida**
- SBD - Sub-área de baixa densidade
 - SOD - Sub-área de ocupação diferenciada
 - SEC - Sub-área especial corredor
 - SUC - Sub-área de urbanização consolidada
 - SER - Sub-área envoltória da represa
 - SUCI - Sub-área de urbanização controlada




 Projeção Universal Transversa de Mercator
 Datum Horiz. SAD -69
 Zona 23
 escala 1:10.000

 equidistância de curvas de nível de 5m

- Legenda**
-  Limite Municipal
 -  Limite da Bacia do Res. Guarapiranga
 -  Limite Sub-Prefeituras de São Paulo
 -  Sistema Viário
 -  Ferrovia

-  Res. Guarapiranga
-  Hidrografia
-  Curva de Nível

- Lei Estadual nº 12.233/06 - Sub-áreas de ocupação dirigida**
-  SBD - Sub-área de baixa densidade
 -  SOD - Sub-área de ocupação diferenciada
 -  SEC - Sub-área especial corredor
 -  SUC - Sub-área de urbanização consolidada
 -  SUCI - Sub-área de urbanização controlada

Título: Delimitação das Sub-áreas de Ocupação Dirigida conforme Lei 12.233/06 - Mapa APRM-G + Raster SCM 80/81

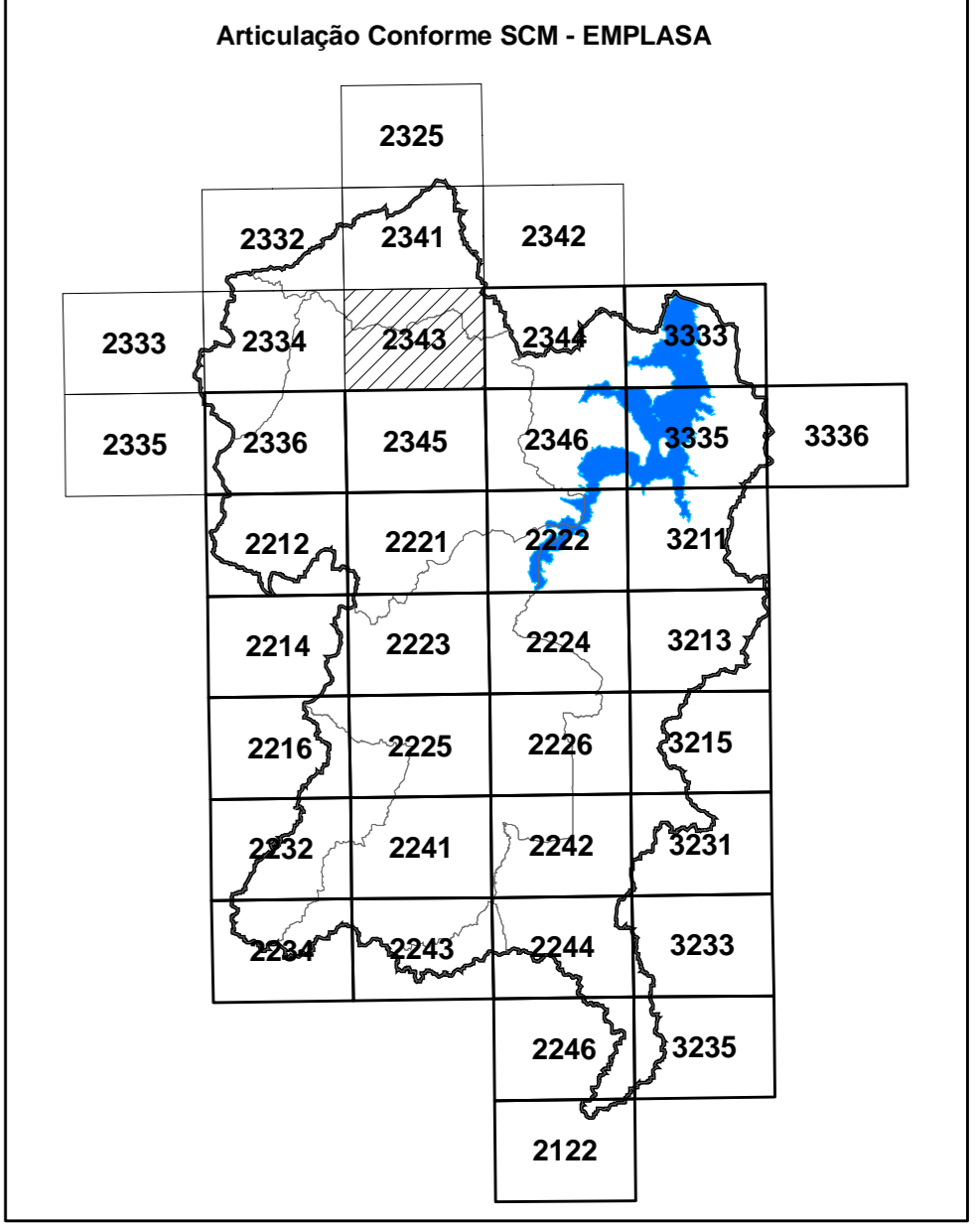
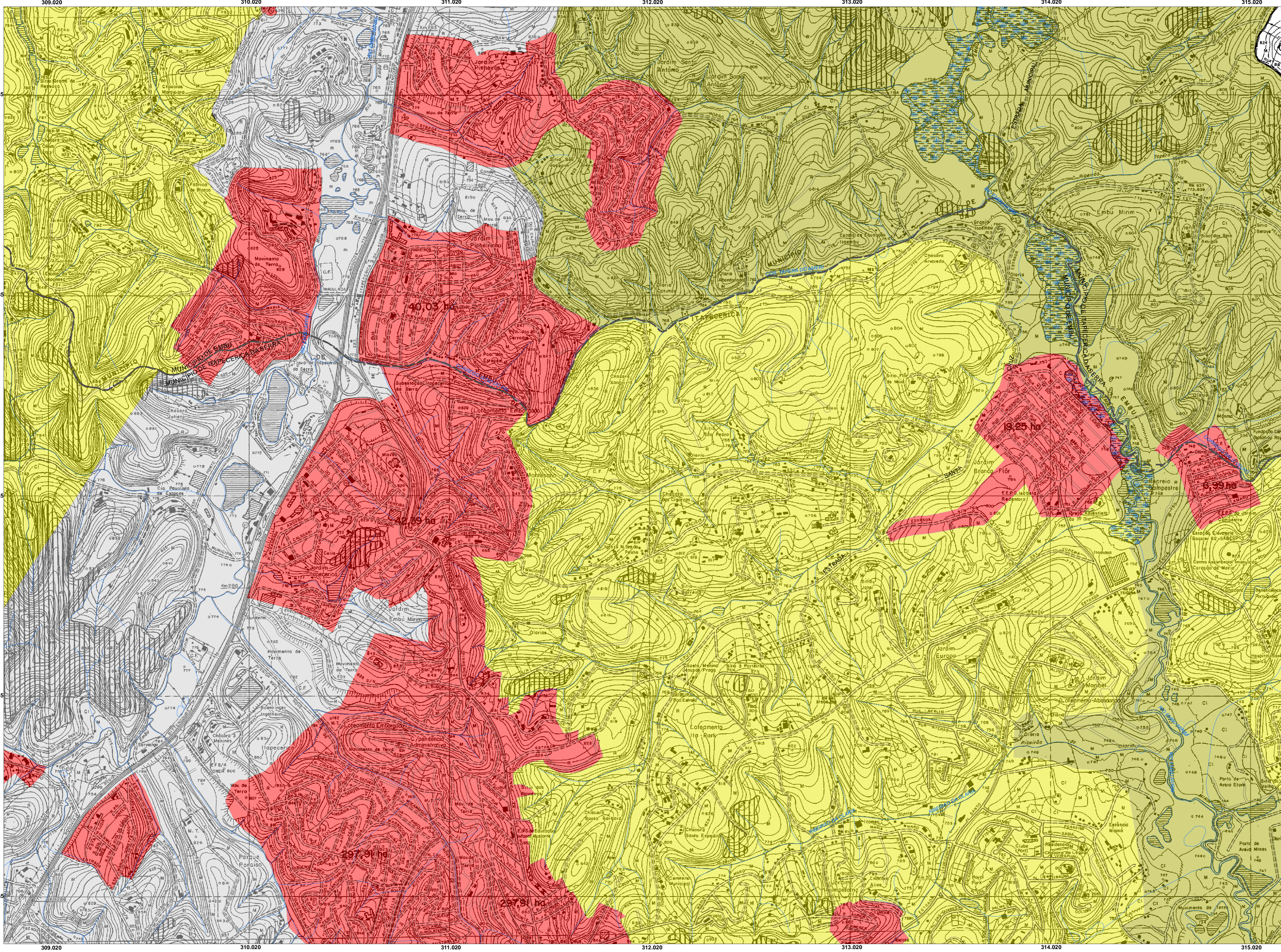
Projeto: Atualização do Plano de Desenvolvimento e Proteção Ambiental da Bacia do Guarapiranga


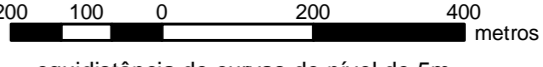
Contrato: CPLEA 03/06 **Base Cartográfica SCM Raster 80/81**









Folha: 6/38 **Articulação SCM - EMLASA: 2334 - (203)**







Data: março/2007






 Projeção Universal Transversa de Mercator
 Datum Horiz. SAD -69
 Zona 23
 escala 1:10.000

 equidistância de curvas de nível de 5m

- Legenda**
-  Limite Municipal
 -  Limite da Bacia do Res. Guarapiranga
 -  Limite Sub-Prefeituras de São Paulo
 -  Sistema Viário
 -  Ferrovia
 -  Res. Guarapiranga
 -  Hidrografia
 -  Várzea

- Lei Estadual nº 12.233/06 - Sub-áreas de ocupação dirigida**
-  SBD - Sub-área de baixa densidade
 -  SOD - Sub-área de ocupação diferenciada
 -  SUC - Sub-área de urbanização consolidada
 -  SUC1 - Sub-área de urbanização controlada
 -  SEC - Sub-área especial corredor
 -  SER - Sub-área envoltória da represa

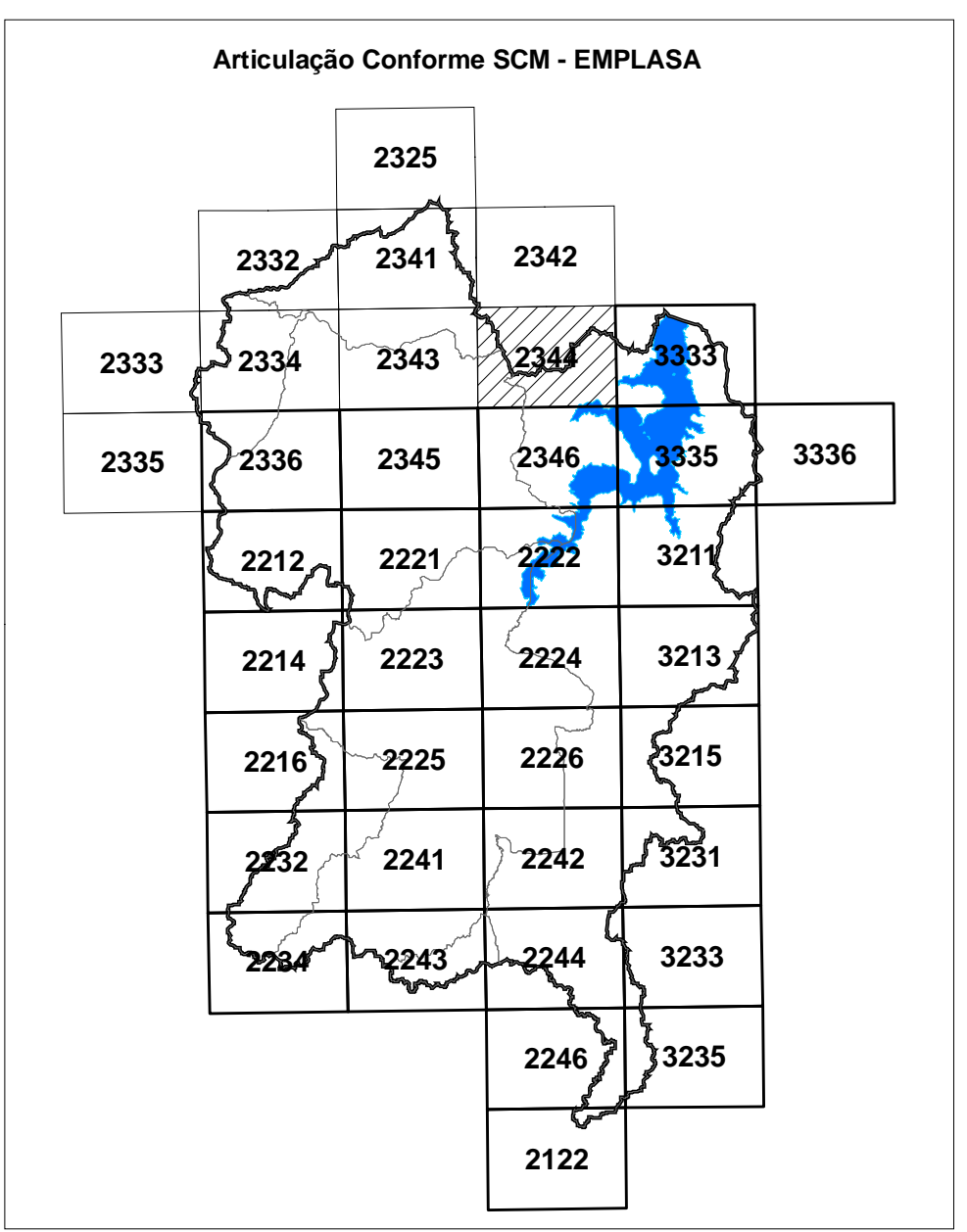
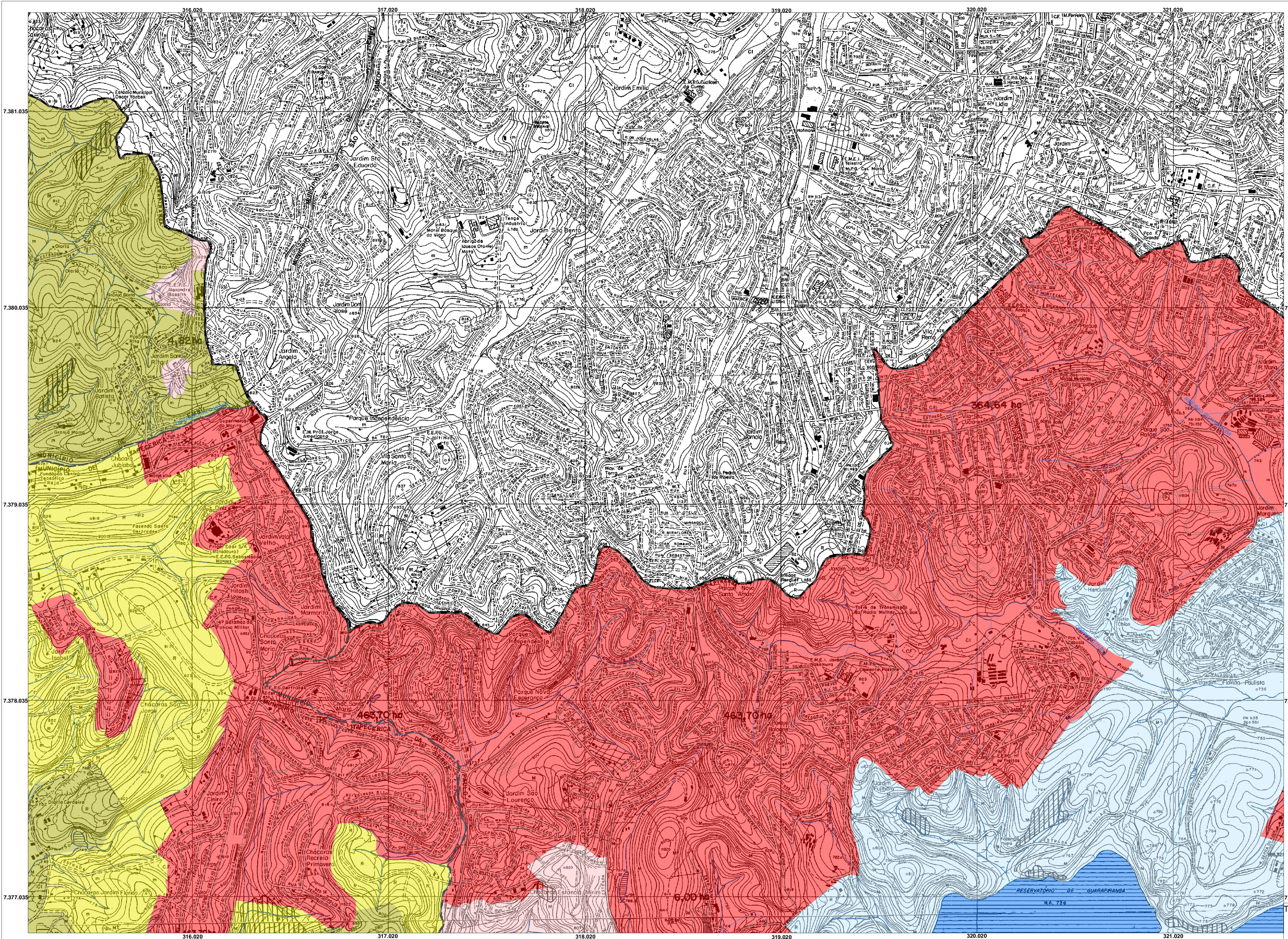
Título: **Delimitação das Sub-áreas de Ocupação Dirigida conforme Lei 12.233/06 - Mapa APRM-G + Raster SCM 80/81**

Projeto: **Atualização do Plano de Desenvolvimento e Proteção Ambiental da Bacia do Guarapiranga**

Contrato: **CPLEA 03/06**
 Base Cartográfica SCM Raster 80/81
 Articulação SCM - EMLASA: 2343 - (204)

Folha: **7/38**
 Data: **março/2007**





Projeção Universal Transversa de Mercator
Datum Horiz. SAD -69
Zona 23
escala 1:10.000
200 100 0 200 400 metros
equidistância de curvas de nível de 5m

- Legenda**
- Limite Municipal
 - Limite da Bacia do Res. Guarapiranga
 - Limite Sub-Prefeituras de São Paulo
 - Sistema Viário
 - Ferrovia
 - Res. Guarapiranga
 - Hidrografia

- Lei Estadual nº 12.233/06 - Sub-áreas de ocupação dirigida**
- SBD - Sub-área de baixa densidade
 - SOD - Sub-área de ocupação diferenciada
 - SUC - Sub-área de urbanização consolidada
 - SUCI - Sub-área de urbanização controlada
 - SEC - Sub-área especial corredor
 - SER - Sub-área envoltória da represa

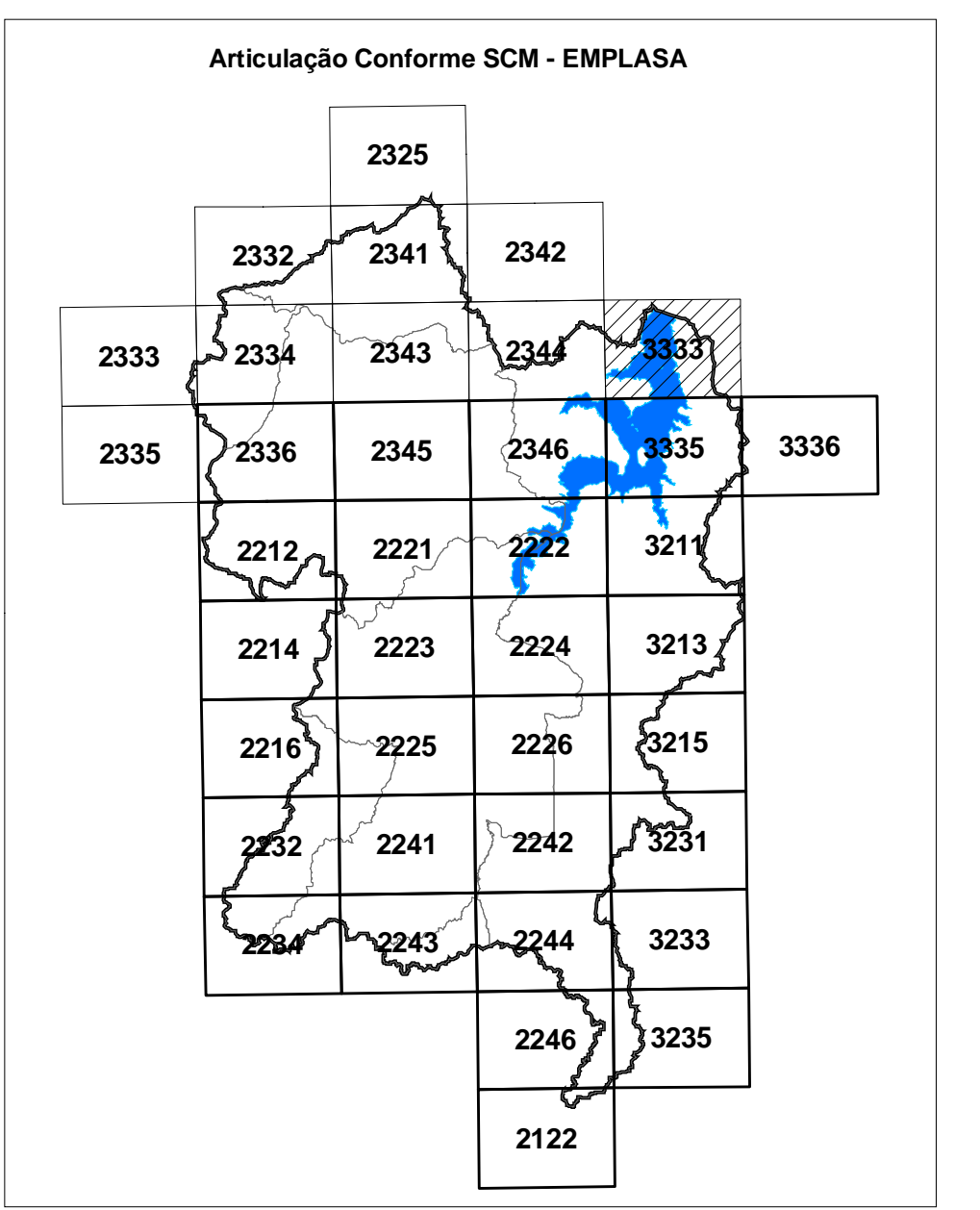
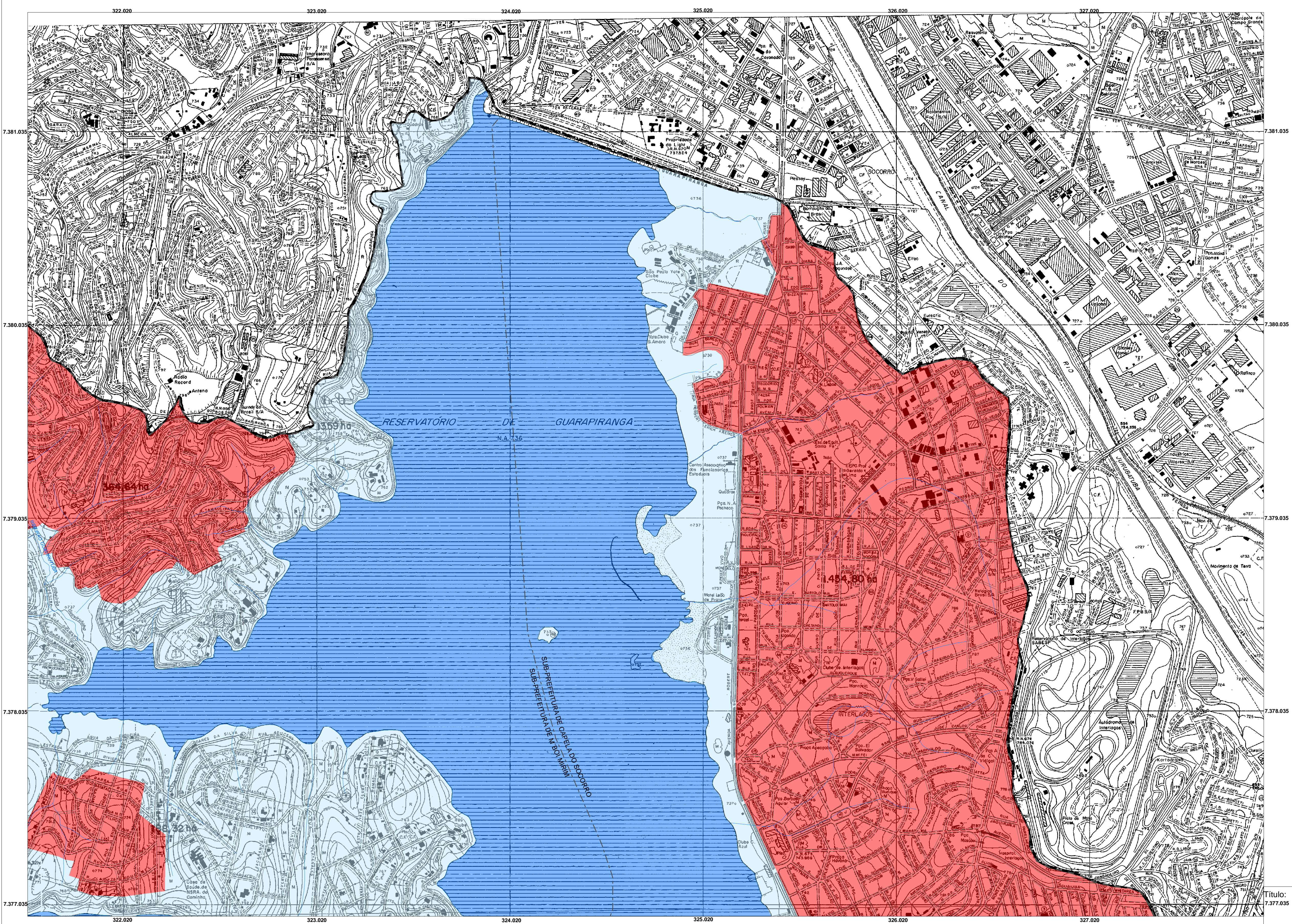
Título: **Delimitação das Sub-áreas de Ocupação Dirigida conforme Lei 12.233/06 - Mapa APRM-G + Raster SCM 80/81**



Projeto: **Atualização do Plano de Desenvolvimento e Proteção Ambiental da Bacia do Guarapiranga**

Contrato: **CPLEA 03/06** Base Cartográfica SCM Raster 80/81
Articulação SCM - EMLASA: 2344 - (205)







Folha: **8/38** Data: **março/2007**












 Projeção Universal Transversa de Mercator
 Datum Horiz. SAD -69
 Zona 23
 escala 1:10.000

 equidistância de curvas de nível de 5m

Legenda

-  Limite Municipal
-  Res. Guarapiranga
-  Limite da Bacia do Res. Guarapiranga
-  Hidrografia
-  Limite Sub-Prefeituras de São Paulo
-  Sistema Viário

Lei Estadual nº 12.233/06 - Sub-áreas de ocupação dirigida

-  SBD - Sub-área de baixa densidade
-  SOD - Sub-área de ocupação diferenciada
-  SEC - Sub-área especial corredor
-  SUC - Sub-área de urbanização consolidada
-  SER - Sub-área envolvente da represa
-  SUCI - Sub-área de urbanização controlada

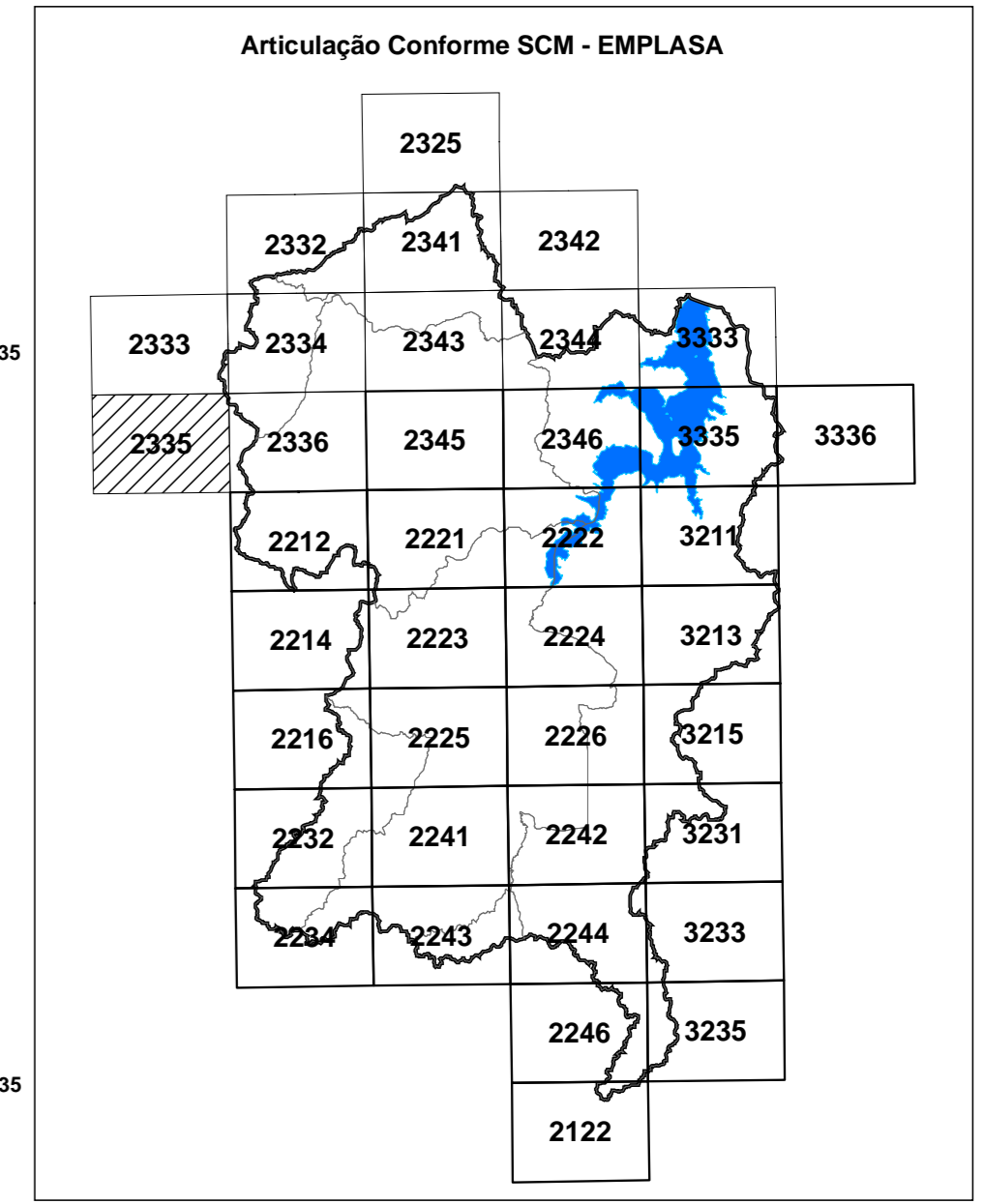
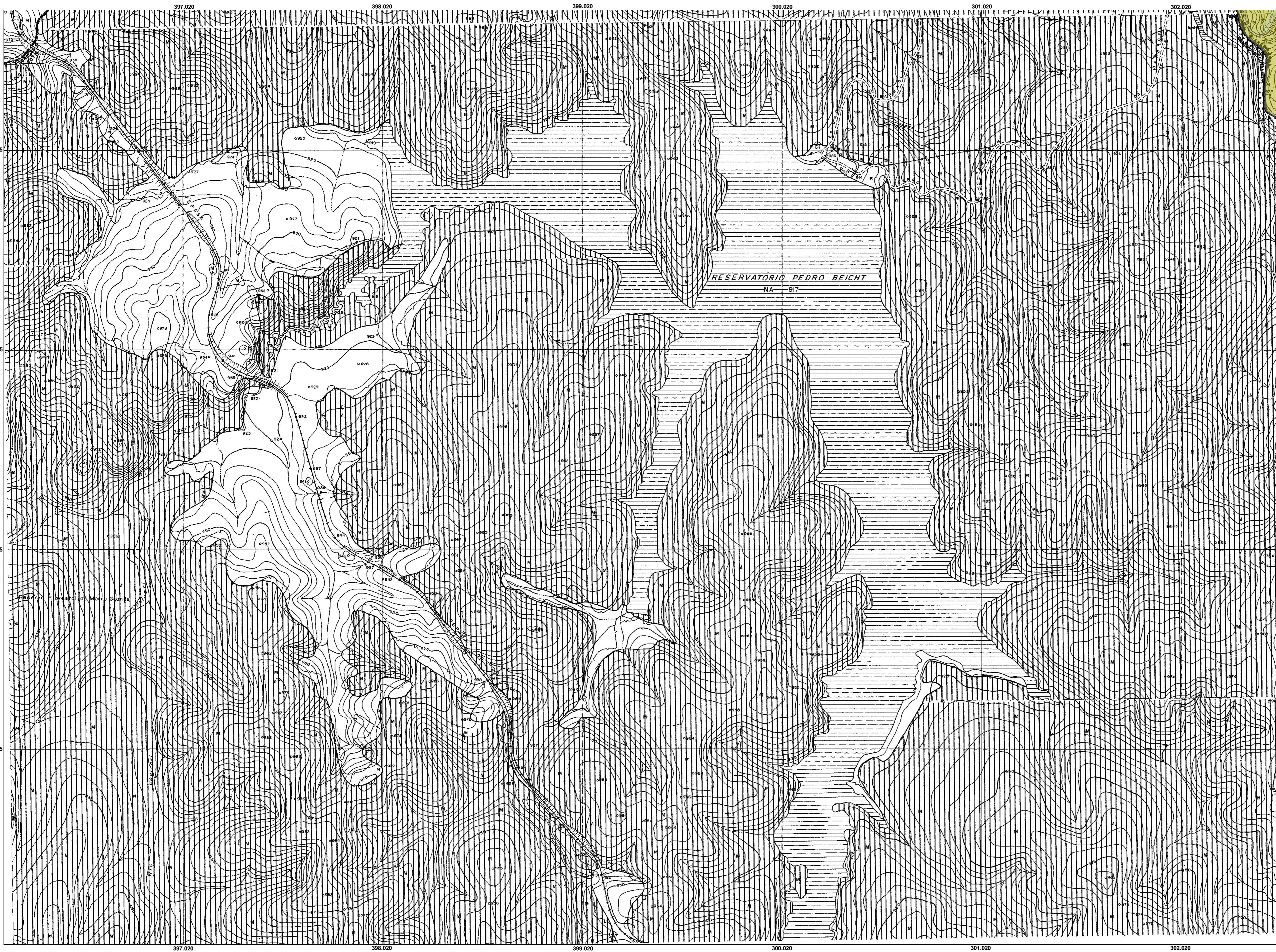
Título: 7.377.035 Delimitação das Sub-áreas de Ocupação Dirigida conforme Lei 12.233/06 - Mapa APRM-G + Raster SCM 80/81


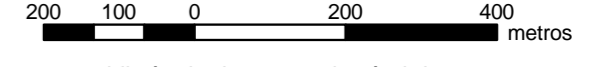
Projeto: Atualização do Plano de Desenvolvimento e Proteção Ambiental da Bacia do Guarapiranga






Contrato: CPLEA 03/06
 Base Cartográfica SCM Raster 80/81
 Articulação SCM - EMPLASA: 3333 - (206)









Folha: 9/38
 Data: março/2007






 Projeção Universal Transversa de Mercator
 Datum Horiz. SAD -69
 Zona 23
 escala 1:10.000

 equidistância de curvas de nível de 5m

- Legenda**
-  Limite Municipal
 -  Limite da Bacia do Res. Guarapiranga
 -  Limite Sub-Prefeituras de São Paulo
 -  Sistema Viário
 -  Ferrovia

- Lei Estadual nº 12.233/06 - Sub-áreas de ocupação dirigida**
-  SBD - Sub-área de baixa densidade
 -  SEC - Sub-área especial corredor
 -  SER - Sub-área envoltória da represa
 -  Res. Guarapiranga
 -  Hidrografia
 -  SOD - Sub-área de ocupação diferenciada
 -  SUC - Sub-área de urbanização consolidada
 -  SUCI - Sub-área de urbanização controlada

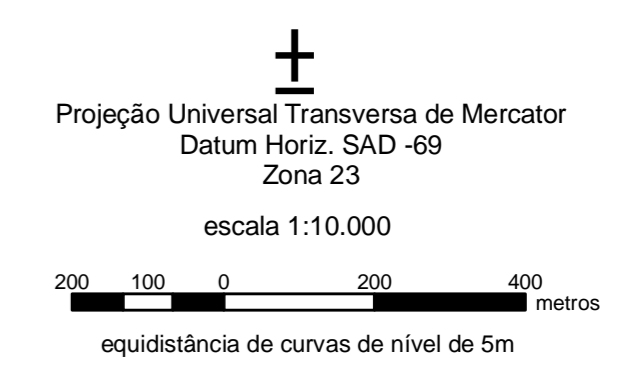
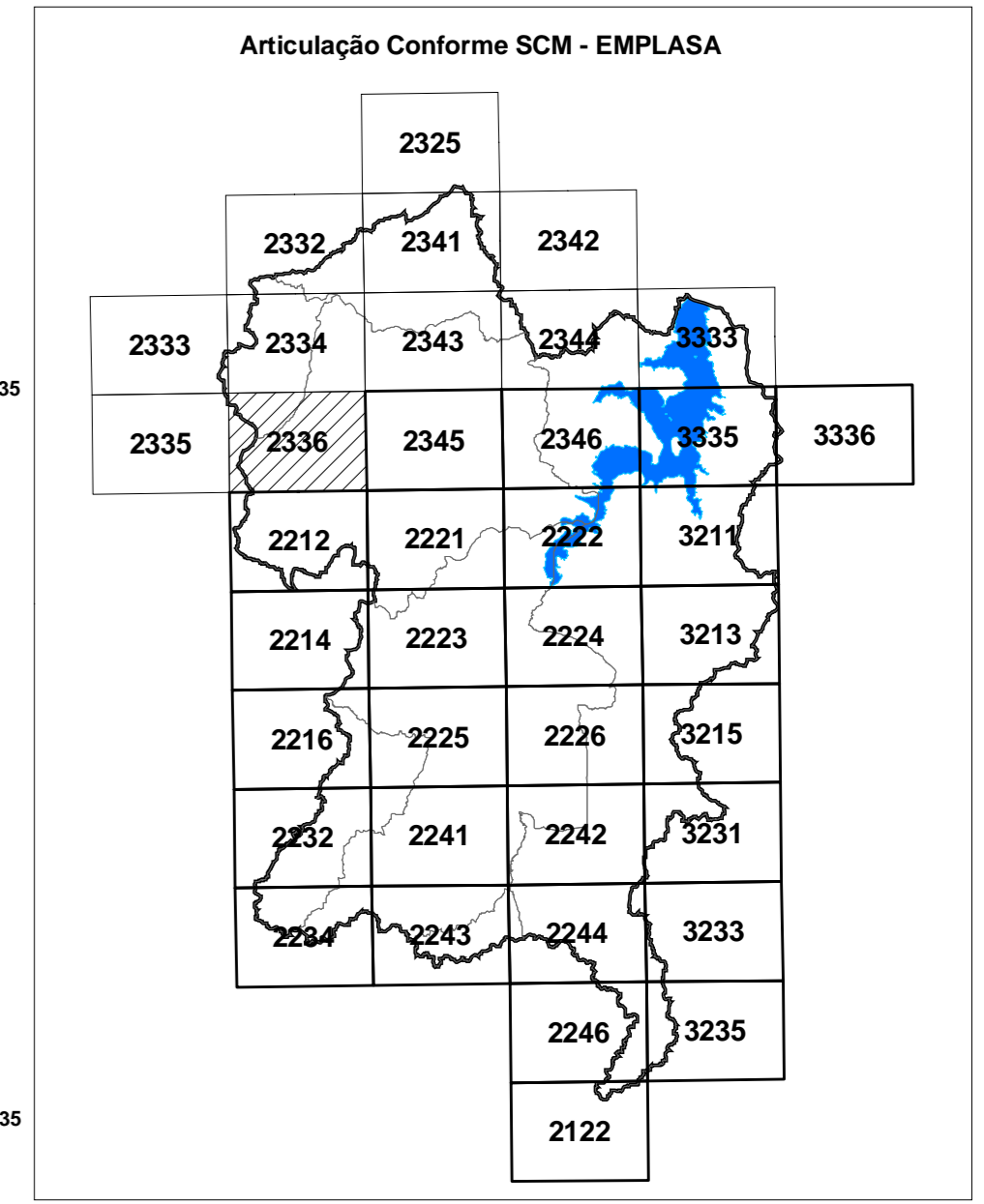
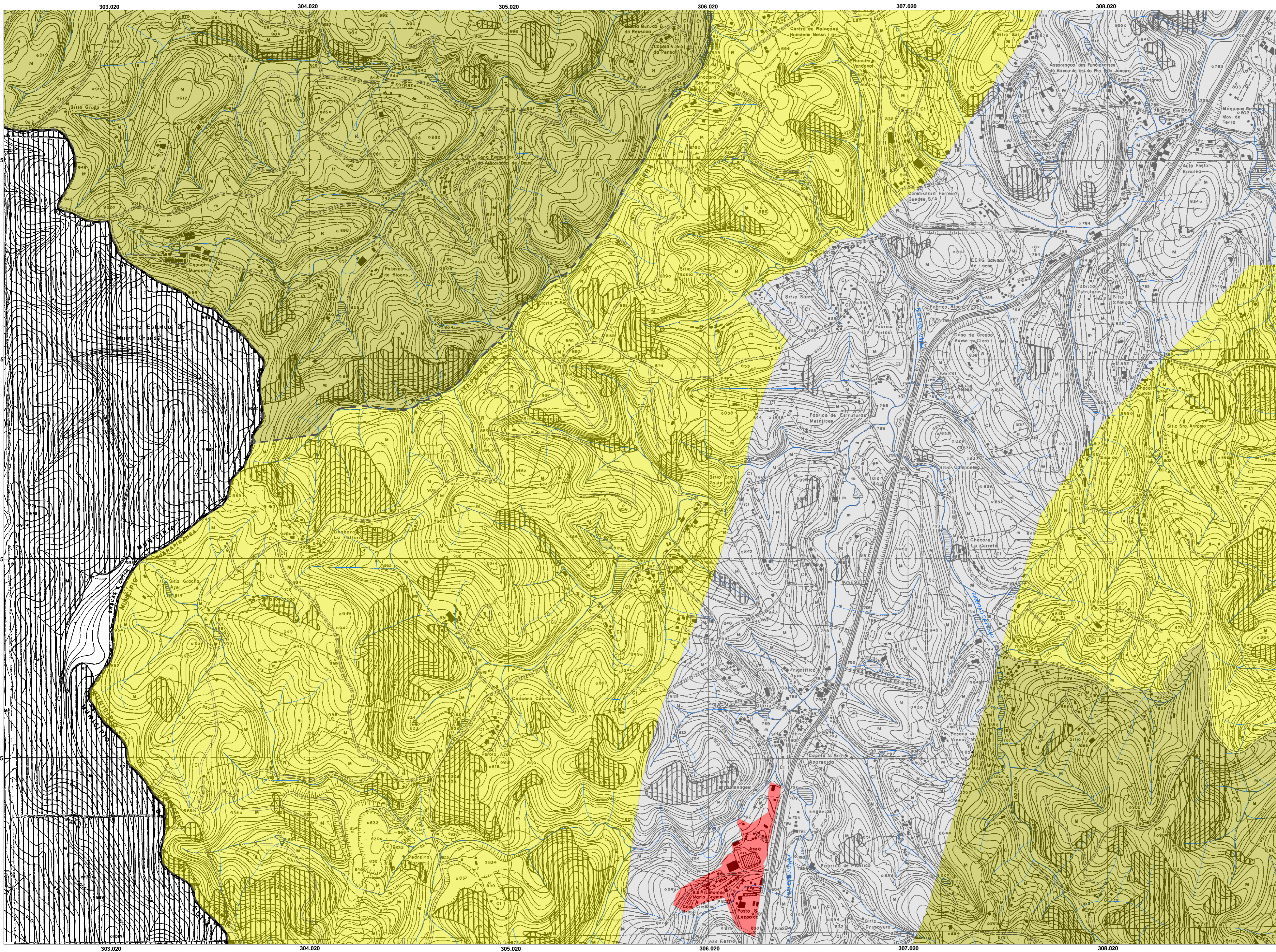
Título: **Delimitação das Sub-áreas de Ocupação Dirigida conforme Lei 12.233/06 - Mapa APRM-G + Raster SCM 80/81**

Projeto: **Atualização do Plano de Desenvolvimento e Proteção Ambiental da Bacia do Guarapiranga**

Contrato: **CPLEA 03/06**
 Base Cartográfica SCM Raster 80/81
 Articulação SCM - EMPLASA: 2335 - (225)

Folha: **10/38**
 Data: **março/2007**

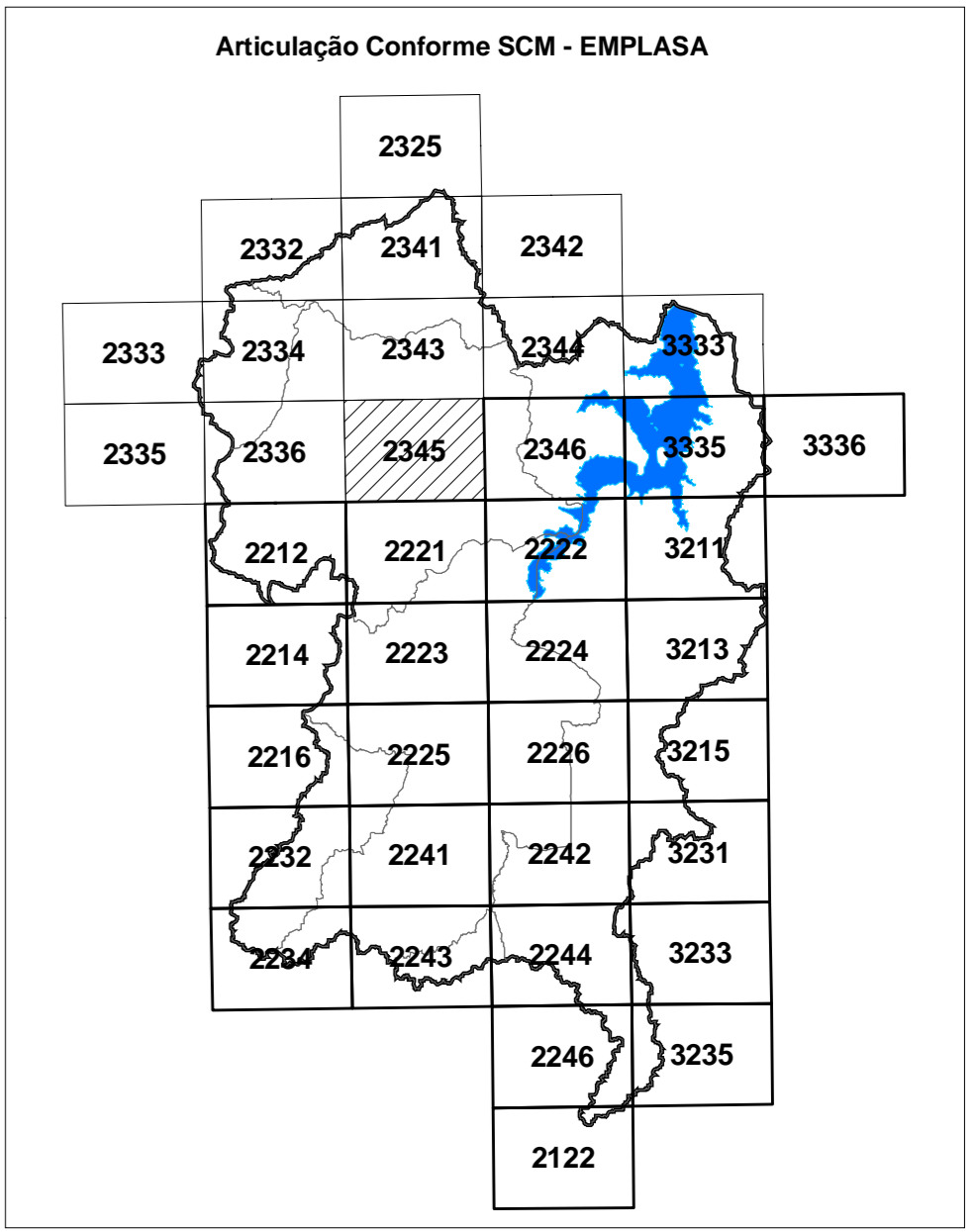
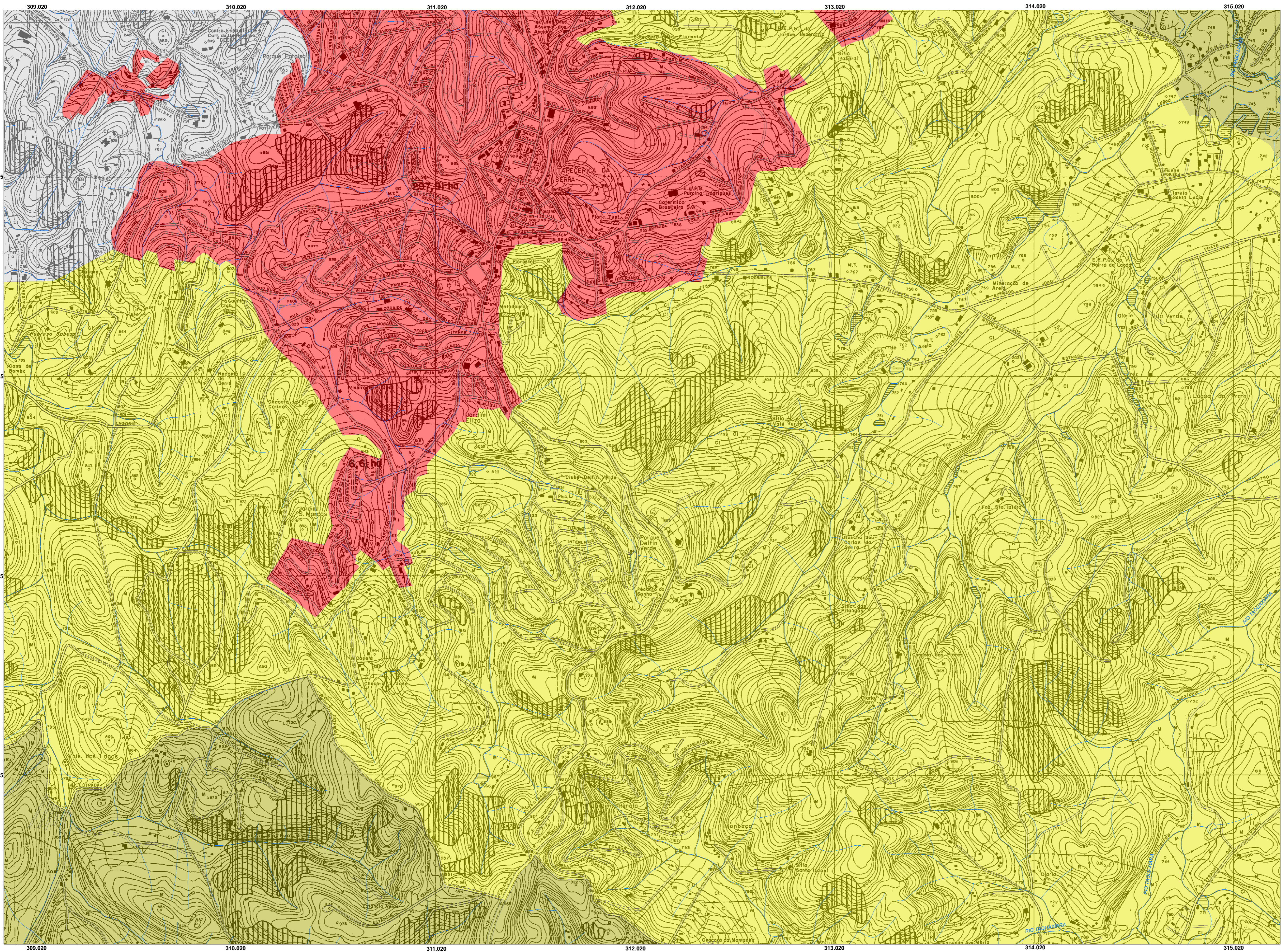



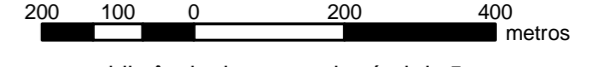









- Legenda**
- Limite Municipal
 - Limite da Bacia do Res. Guarapiranga
 - Limite Sub-Prefeituras de São Paulo
 - Sistema Viário
 - Ferrovia
 - Res. Guarapiranga
 - Hidrografia







- Lei Estadual nº 12.233/06 - Sub-áreas de ocupação dirigida**
- SBD - Sub-área de baixa densidade
 - SEC - Sub-área especial corredor
 - SER - Sub-área envoltória da represa
 - SOD - Sub-área de ocupação diferenciada
 - SUC - Sub-área de urbanização consolidada
 - SUCI - Sub-área de urbanização controlada

Título: Delimitação das Sub-áreas de Ocupação Dirigida conforme Lei 12.233/06 - Mapa APRM-G + Raster SCM 80/81	
Projeto: Atualização do Plano de Desenvolvimento e Proteção Ambiental da Bacia do Guarapiranga	
Contrato: CPLEA 03/06	Base Cartográfica SCM Raster 80/81
Folha: 11/38	Articulação SCM - EMLASA: 2336 - (226)
	Data: março/2007




 Projeção Universal Transversa de Mercator
 Datum Horiz. SAD -69
 Zona 23
 escala 1:10.000

 equidistância de curvas de nível de 5m

- Legenda**
-  Limite Municipal
 -  Res. Guarapiranga
 -  Limite da Bacia do Res. Guarapiranga
 -  Hidrografia
 -  Limite Sub-Prefeituras de São Paulo
 -  Sistema Viário
 -  Ferrovia

- Lei Estadual nº 12.233/06 - Sub-áreas de ocupação dirigida**
-  SBD - Sub-área de baixa densidade
 -  SOD - Sub-área de ocupação diferenciada
 -  SEC - Sub-área especial corredor
 -  SUC - Sub-área de urbanização consolidada
 -  SER - Sub-área envoltória da represa
 -  SUCI - Sub-área de urbanização controlada

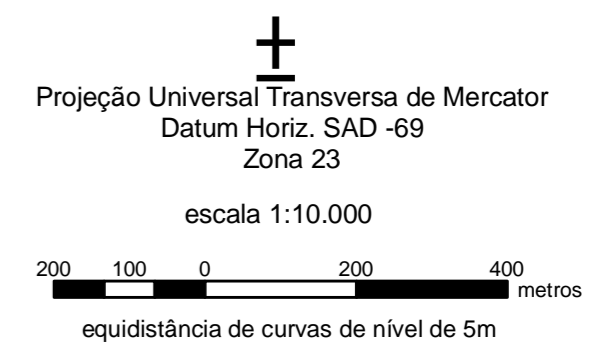
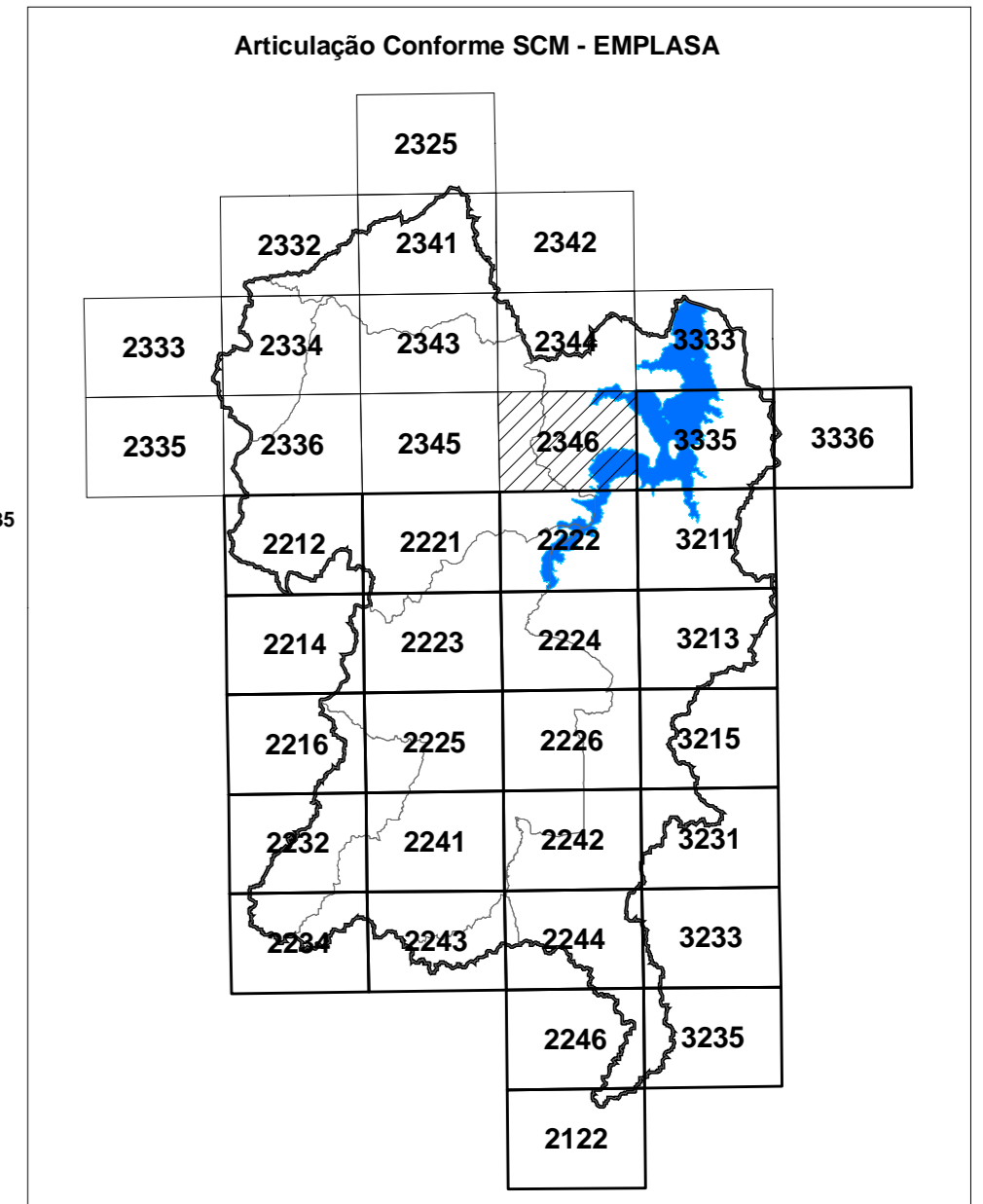
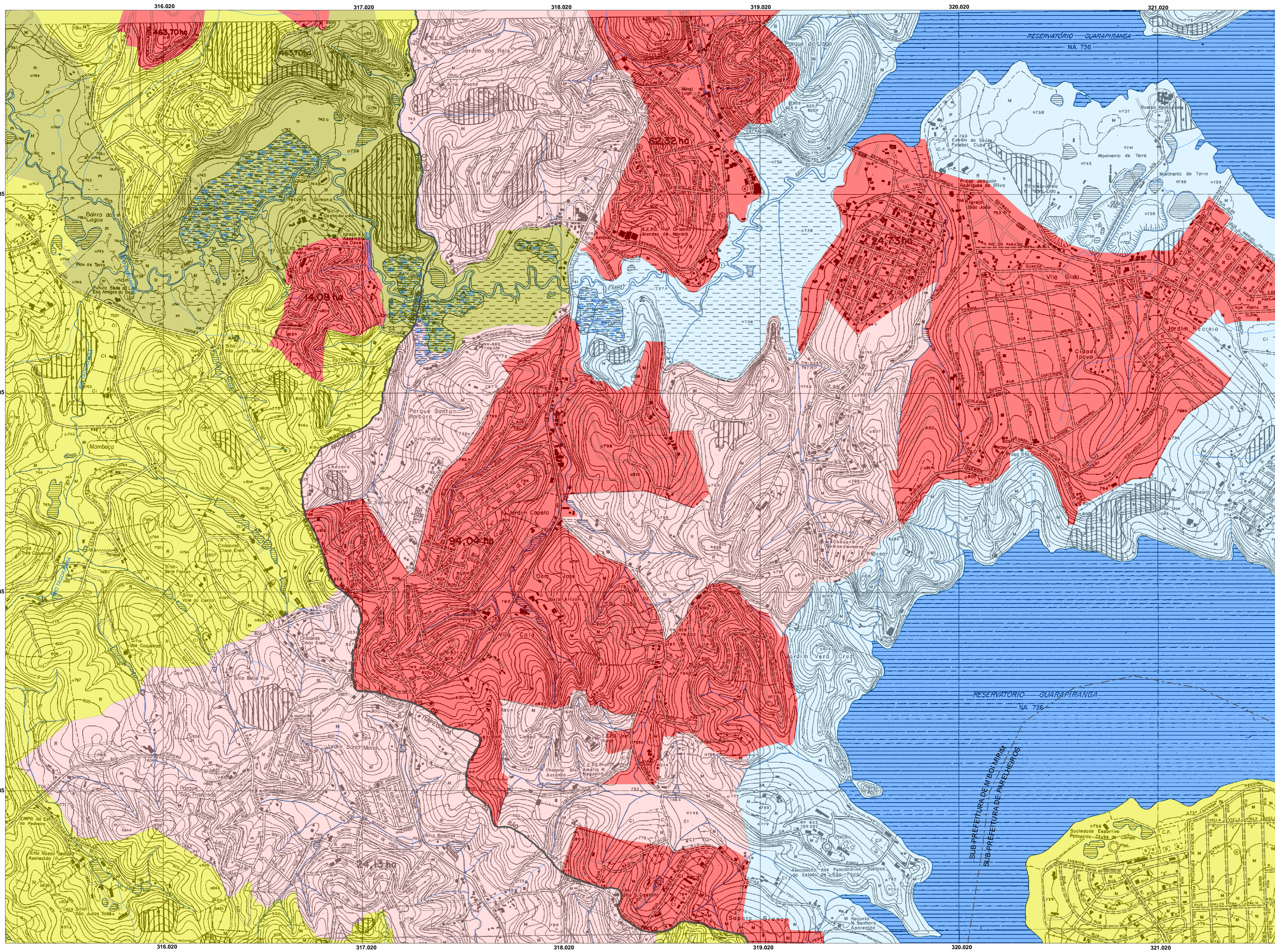
Título: **Delimitação das Sub-áreas de Ocupação Dirigida conforme Lei 12.233/06 - Mapa APRM-G + Raster SCM 80/81**

Projeto: **Atualização do Plano de Desenvolvimento e Proteção Ambiental da Bacia do Guarapiranga**

Contrato: **CPLEA 03/06** Base Cartográfica SCM Raster 80/81
Articulação SCM - EMPLASA: 2345 - (227)

Folha: **12/38** Data: **março/2007**





Legenda

- Limite Municipal
- Res. Guarapiranga
- Limite da Bacia do Res. Guarapiranga
- Hidrografia
- Limite Sub-Prefeituras de São Paulo
- Várzea
- Sistema Viário
- Ferrovia

Lei Estadual nº 12.233/06 - Sub-áreas de ocupação dirigida

- SBD - Sub-área de baixa densidade
- SOD - Sub-área de ocupação diferenciada
- SEC - Sub-área especial corredor
- SUC - Sub-área de urbanização consolidada
- SER - Sub-área envolvente da represa
- SUCI - Sub-área de urbanização controlada

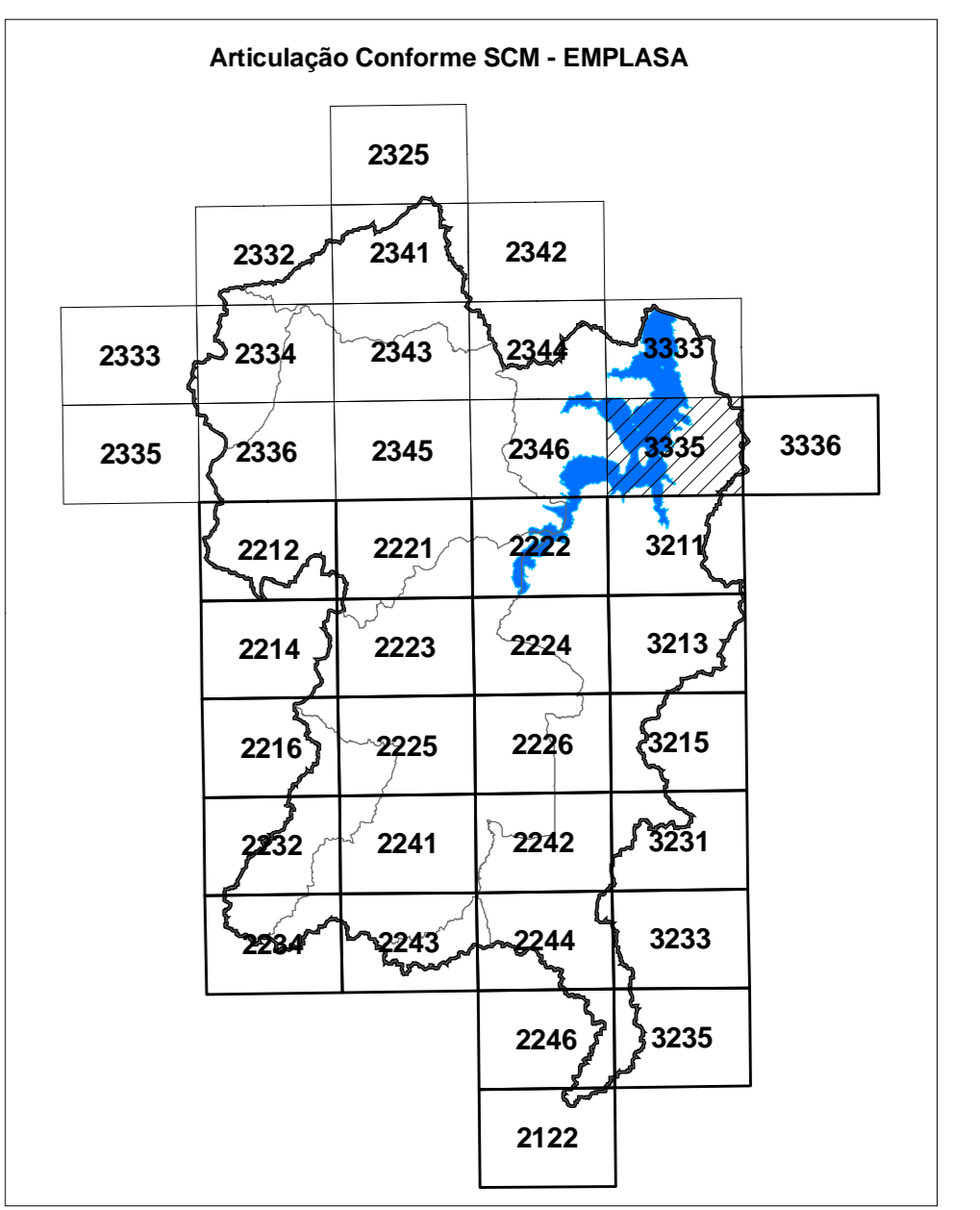
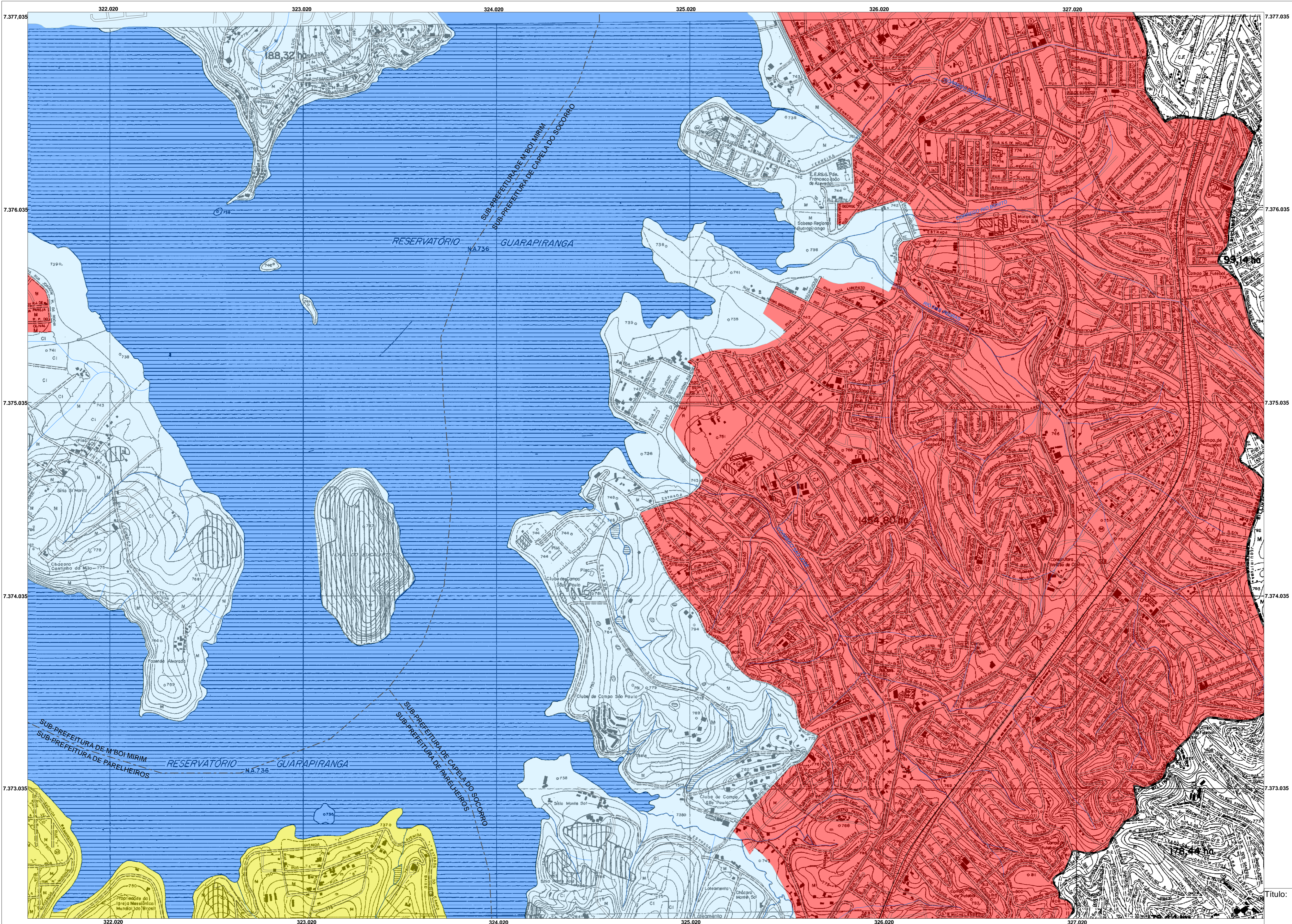
Título: **Delimitação das Sub-áreas de Ocupação Dirigida conforme Lei 12.233/06 - Mapa APRM-G + Raster SCM 80/81**

Projeto: **Atualização do Plano de Desenvolvimento e Proteção Ambiental da Bacia do Guarapiranga**

7.377.035
Contrato: **CPLEA 03/06** Base Cartográfica **SCM Raster 80/81**
Articulação **SCM - EMLASA: 2346 - (228)**

Folha: **13/38** Data: **março/2007**





Projeção Universal Transversa de Mercator
Datum Horiz. SAD -69
Zona 23
escala 1:10.000
200 100 0 200 400 metros
equidistância de curvas de nível de 5m

Legenda

- Limite Municipal
- Limite da Bacia do Res. Guarapiranga
- Limite Sub-Prefeituras de São Paulo
- Sistema Viário
- Ferrovia
- Res. Guarapiranga
- Hidrografia

Lei Estadual nº 12.233/06 - Sub-áreas de ocupação dirigida

- SBD - Sub-área de baixa densidade
- SOD - Sub-área de ocupação diferenciada
- SUC - Sub-área de urbanização consolidada
- SUCI - Sub-área de urbanização controlada
- SEC - Sub-área especial corredor
- SER - Sub-área envoltória da represa

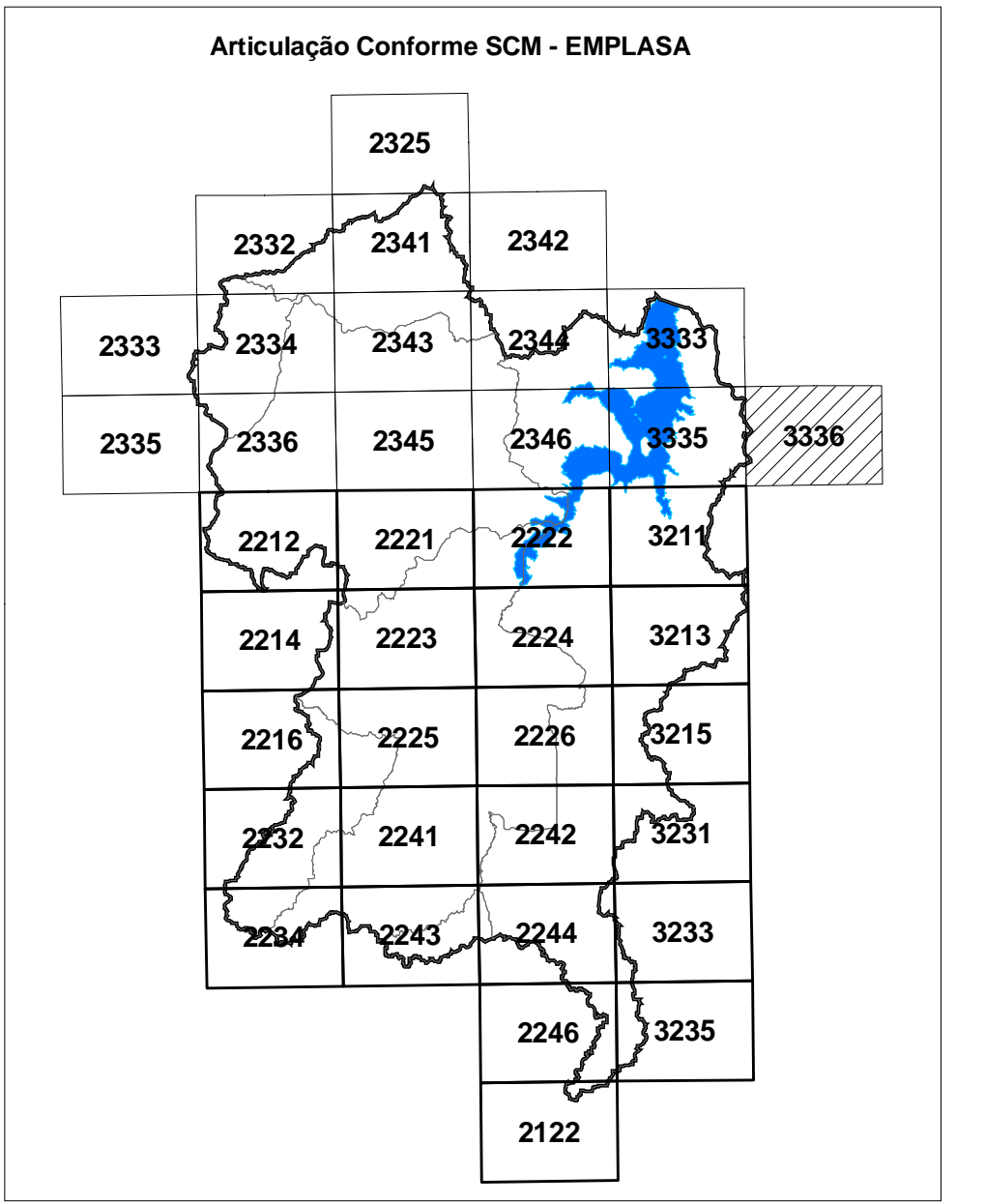
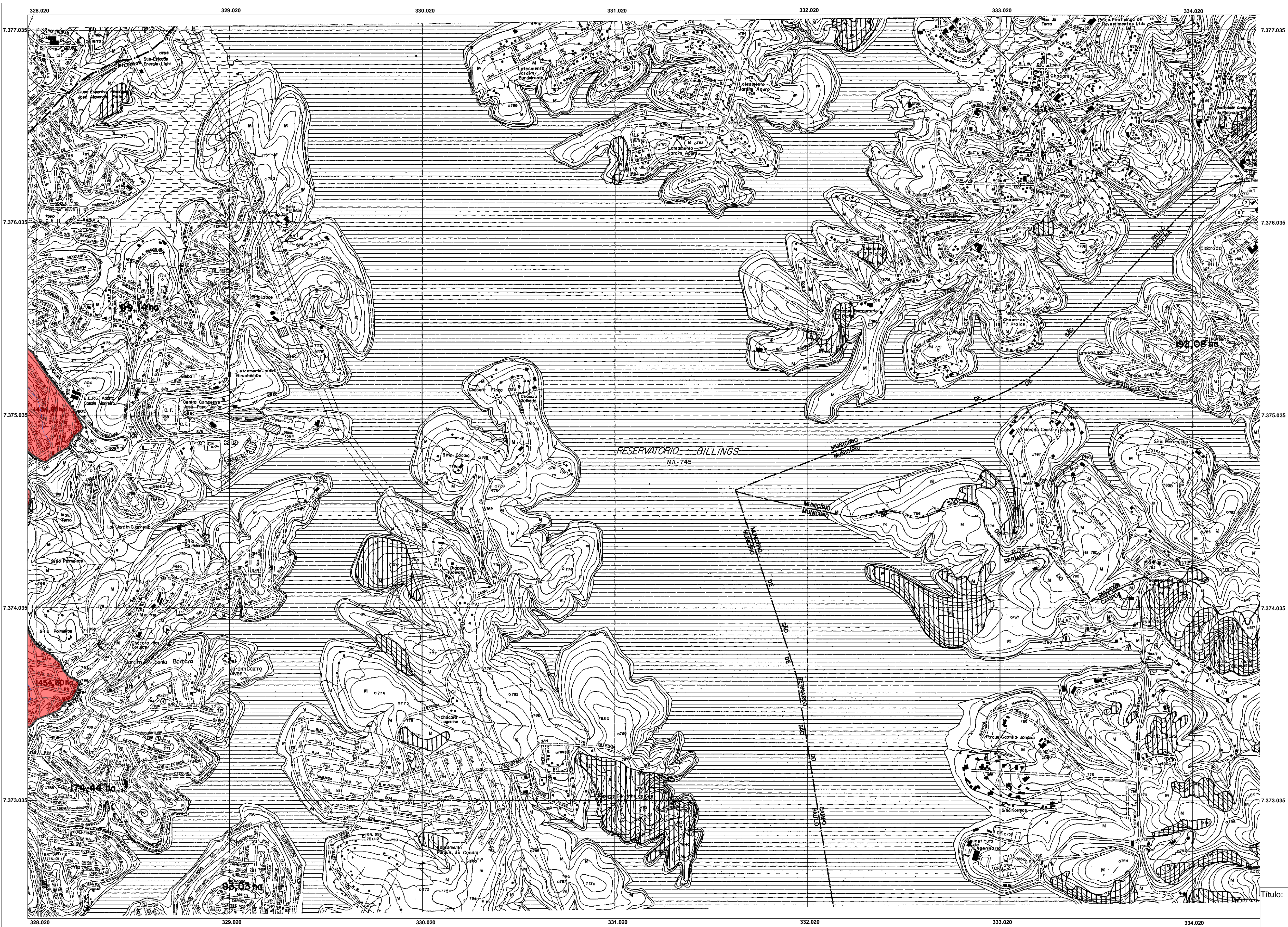
Título: **Delimitação das Sub-áreas de Ocupação Dirigida conforme Lei 12.233/06 - Mapa APRM-G + Raster SCM 80/81**



Projeto: **Atualização do Plano de Desenvolvimento e Proteção Ambiental da Bacia do Guarapiranga**








Contrato: **CPLEA 03/06** Base Cartográfica **SCM Raster 80/81**
Articulação **SCM - EMLASA: 3335 - (229)**







Folha: **14/38** Data: **março/2007**





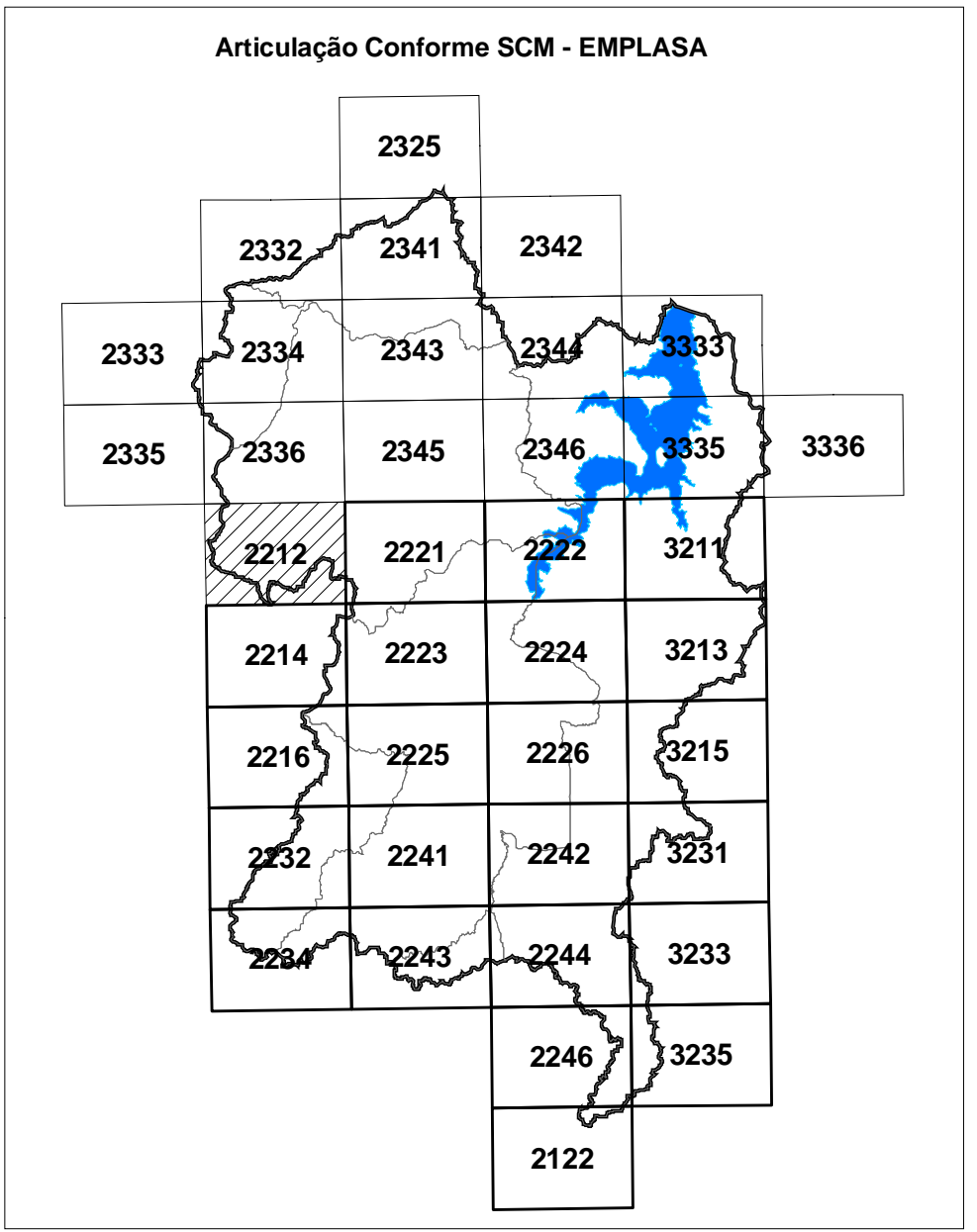
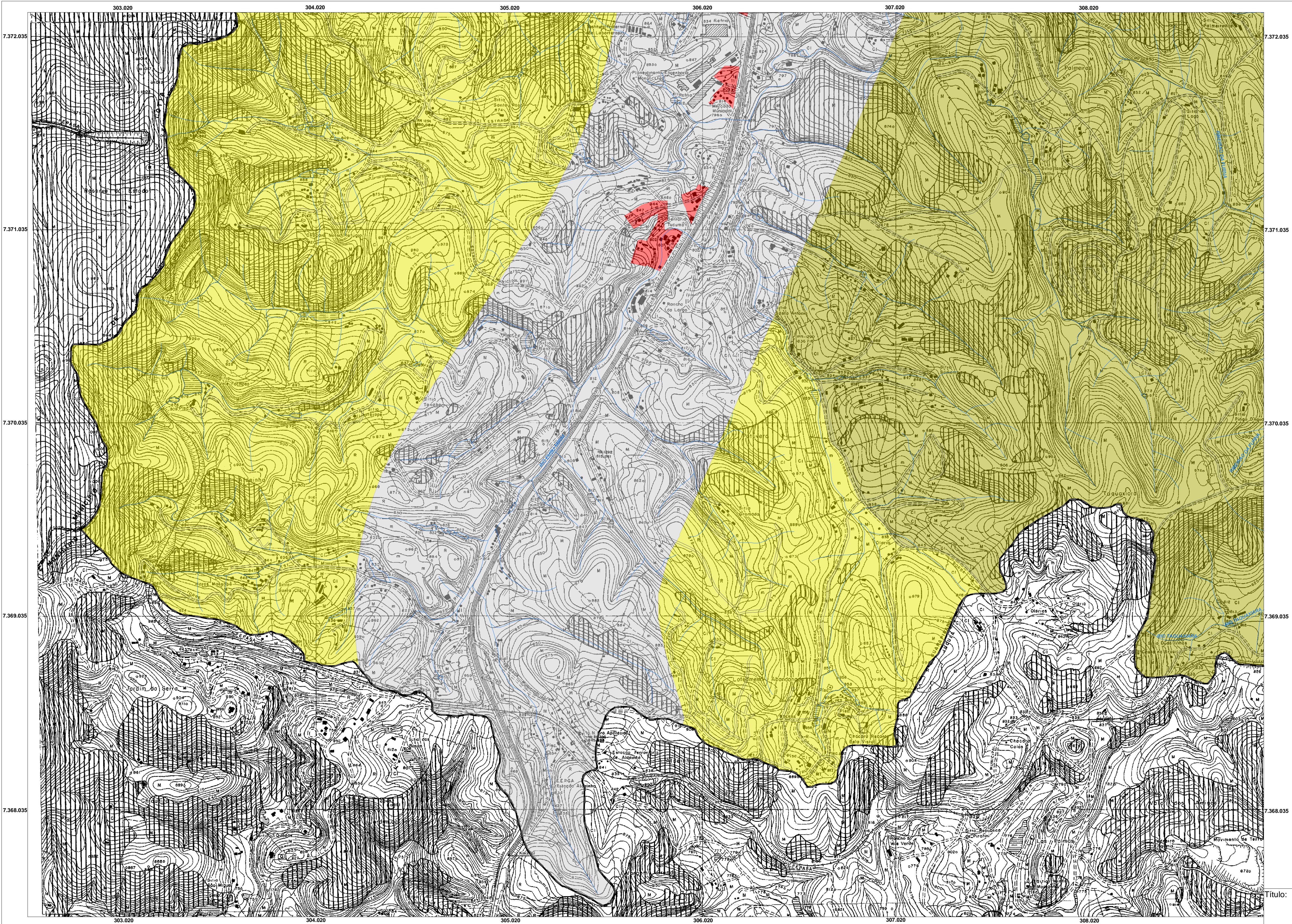

 Projeção Universal Transversa de Mercator
 Datum Horiz. SAD -69
 Zona 23
 escala 1:10.000

 equidistância de curvas de nível 5m

- Legenda**
-  Limite Municipal
 -  Res. Guarapiranga
 -  Limite da Bacia do Res. Guarapiranga
 -  Hidrografia
 -  Limite Sub-Prefeituras de São Paulo
 -  Sistema Viário
 -  Ferrovia

- Lei Estadual nº 12.233/06 - Sub-áreas de ocupação dirigida**
-  SBD - Sub-área de baixa densidade
 -  SOD - Sub-área de ocupação diferenciada
 -  SEC - Sub-área especial corredor
 -  SUC - Sub-área de urbanização consolidada
 -  SER - Sub-área envoltória da represa
 -  SUCI - Sub-área de urbanização controlada

Título: Delimitação das Sub-áreas de Ocupação Dirigida conforme Lei 12.233/06 - Mapa APRM-G + Raster SCM 80/81
Projeto: Atualização do Plano de Desenvolvimento e Proteção Ambiental da Bacia do Guarapiranga
Contrato: CPLEA 03/06 Base Cartográfica SCM Raster 80/81
Articulação SCM - EMLASA: 3336 - (230)
Folha: 15/38 Data: março/2007





Projeção Universal Transversa de Mercator
Datum Horiz. SAD -69
Zona 23
escala 1:10.000
200 100 0 200 400 metros
equidistância de curvas de nível 5m

- Legenda**
- Limite Municipal
 - Res. Guarapiranga
 - Limite da Bacia do Res. Guarapiranga
 - Hidrografia
 - Limite Sub-Prefeituras de São Paulo
 - Sistema Viário
 - Ferrovia

- Lei Estadual nº 12.233/06 - Sub-áreas de ocupação dirigida**
- SBD - Sub-área de baixa densidade
 - SEC - Sub-área especial corredor
 - SER - Sub-área envoltória da represa
 - SOD - Sub-área de ocupação diferenciada
 - SUC - Sub-área de urbanização consolidada
 - SUCI - Sub-área de urbanização controlada

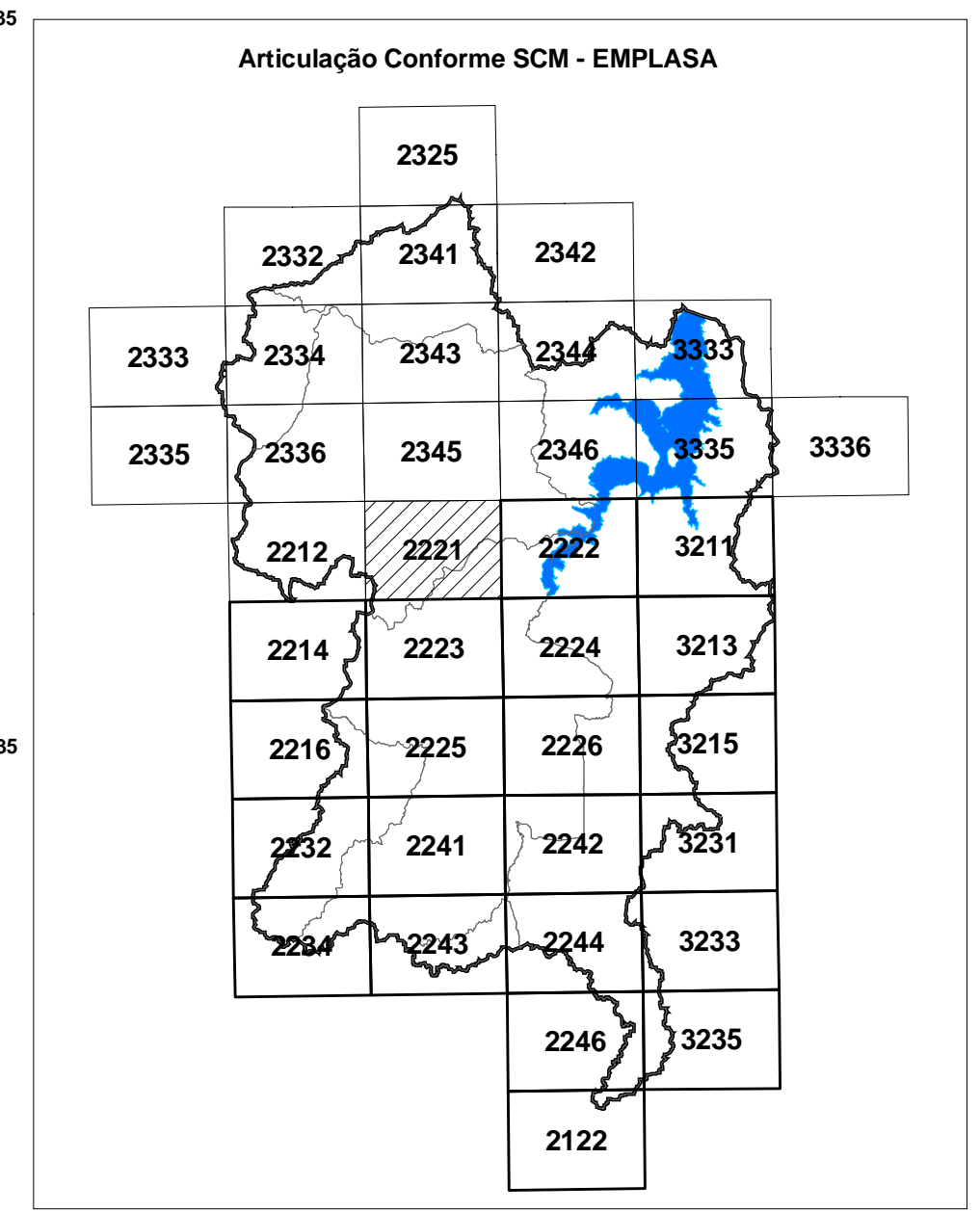
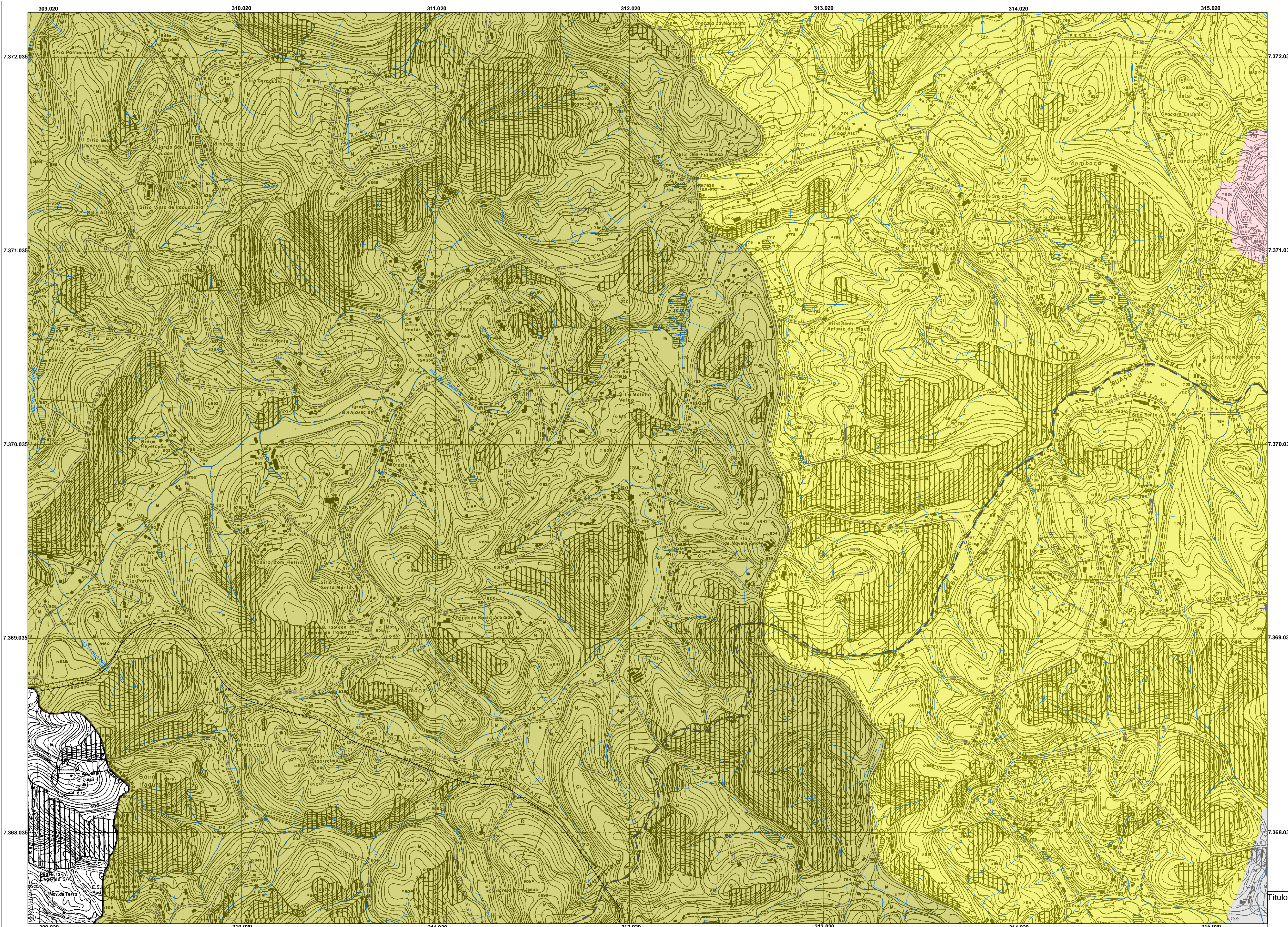
Título: **Delimitação das Sub-áreas de Ocupação Dirigida conforme Lei 12.233/06 - Mapa APRM-G + Raster SCM 80/81**


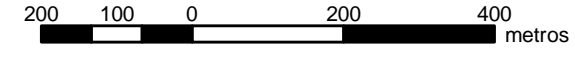
Projeto: **Atualização do Plano de Desenvolvimento e Proteção Ambiental da Bacia do Guarapiranga**

Contrato: **CPLEA 03/06** Base Cartográfica SCM Raster 80/81
Articulação SCM - EMLASA: 2212 - (248)

Folha: **16/38** Data: **março/2007**











 Projeção Universal Transversa de Mercator
 Datum Horiz. SAD -69
 Zona 23
 escala 1:10.000

 equidistância de curvas de nível 5m




Título: **Delimitação das Sub-áreas de Ocupação Dirigida conforme Lei 12.233/06 - Mapa APRM-G + Raster SCM 80/81**






Projeto: **Atualização do Plano de Desenvolvimento e Proteção Ambiental da Bacia do Guarapiranga**

Contrato: **CPLEA 03/06** Base Cartográfica SCM Raster 80/81

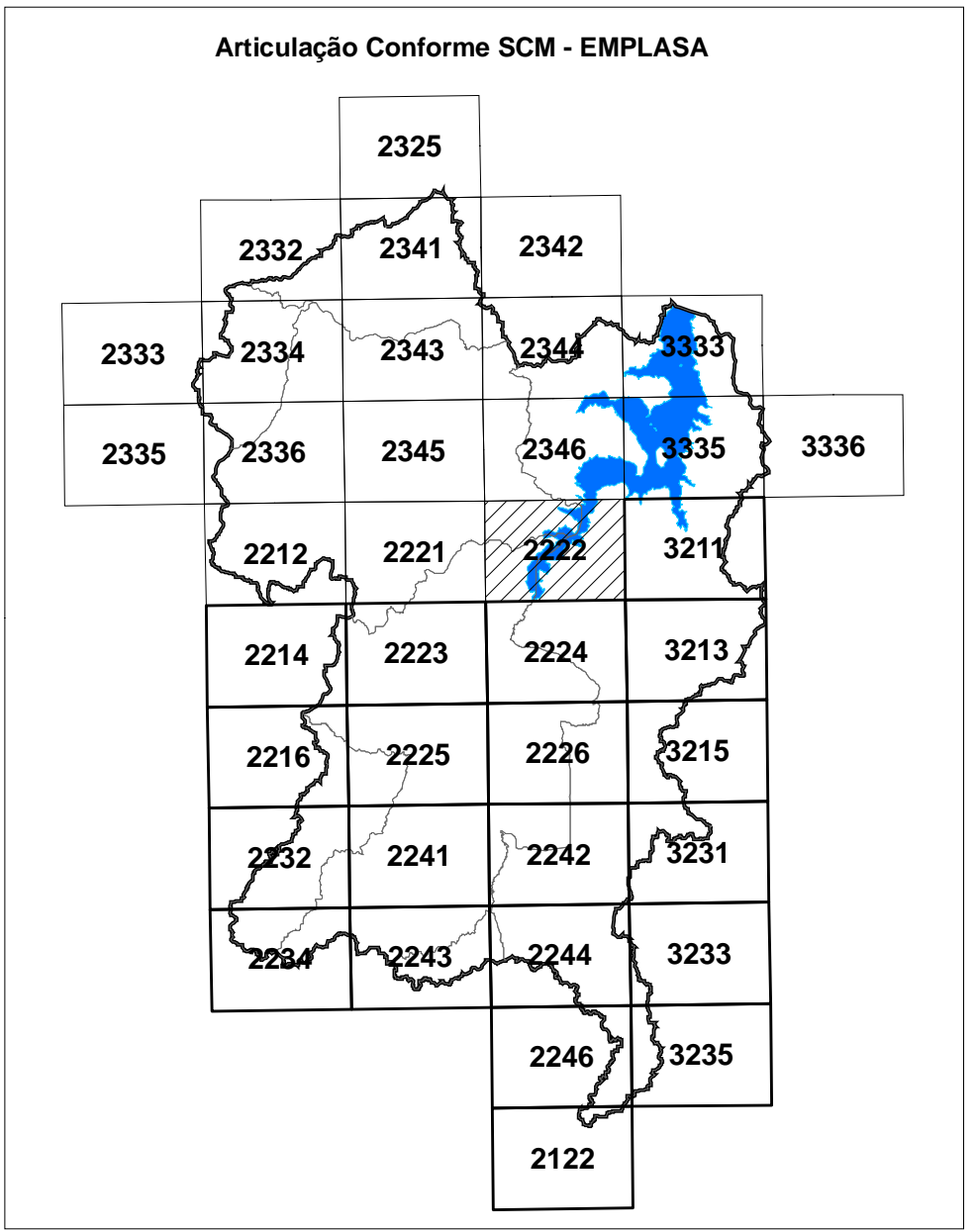
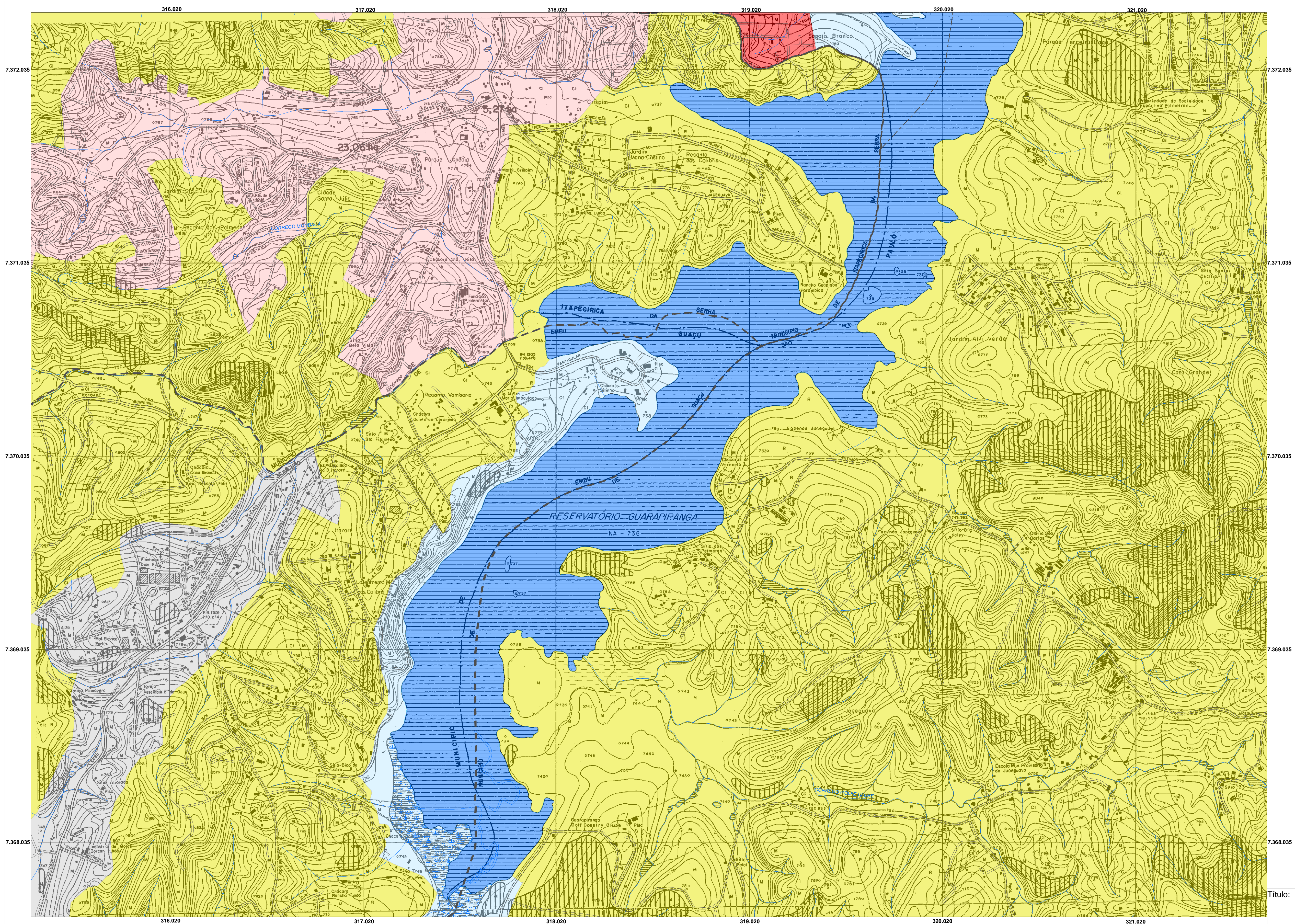
Folha: **17/38** Articulação SCM - EMLASA: 2221 - (249)
 Data: **março/2007**

- Legenda**
-  Limite Municipal
 -  Limite da Bacia do Res. Guarapiranga
 -  Limite Sub-Prefeituras de São Paulo
 -  Sistema Viário
 -  Ferrovia

-  Res. Guarapiranga
-  Hidrografia
-  Várzea

- Lei Estadual nº 12.233/06 - Sub-áreas de ocupação dirigida**
-  SBD - Sub-área de baixa densidade
 -  SEC - Sub-área especial corredor
 -  SER - Sub-área envoltória da represa
 -  SOD - Sub-área de ocupação diferenciada
 -  SUC - Sub-área de urbanização consolidada
 -  SUCI - Sub-área de urbanização controlada





Projeção Universal Transversa de Mercator
 Datum Horiz. SAD -69
 Zona 23
 escala 1:10.000

 equidistância de curvas de nível 5m

Título: **Delimitação das Sub-áreas de Ocupação Dirigida conforme Lei 12.233/06 - Mapa APRM-G + Raster SCM 80/81**


Projeto: **Atualização do Plano de Desenvolvimento e Proteção Ambiental da Bacia do Guarapiranga**

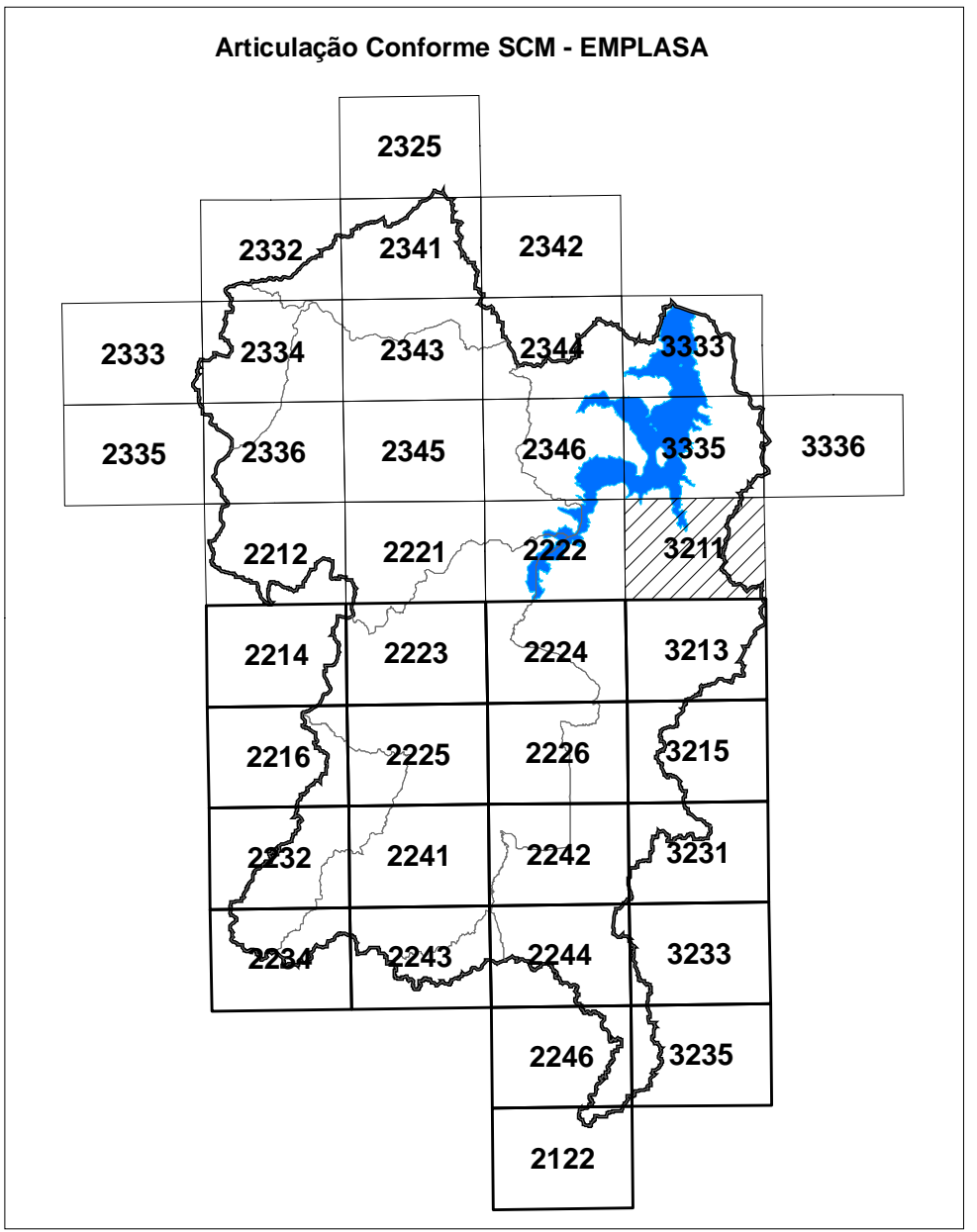
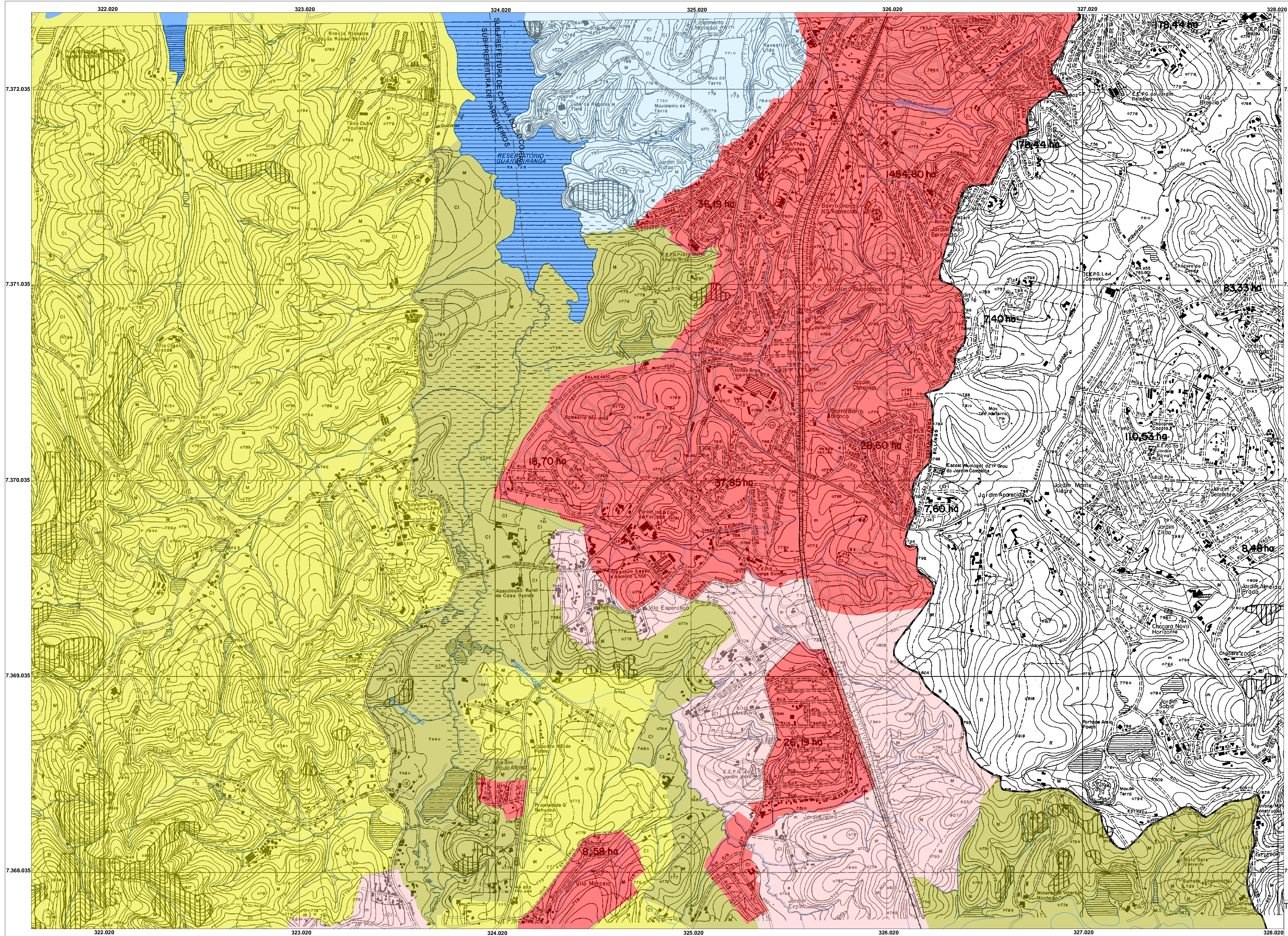
Contrato: **CPLEA 03/06** Base Cartográfica SCM Raster 80/81
 Articulação SCM - EMLASA: 2222 - (250)

Folha: **18/38** Data: **março/2007**

- Legenda**
- Limite Municipal
 - Limite da Bacia do Res. Guarapiranga
 - Limite Sub-Prefeituras de São Paulo
 - Sistema Viário
 - Ferrovia
 - Res. Guarapiranga
 - Hidrografia
 - Várzea

- Lei Estadual nº 12.233/06 - Sub-áreas de ocupação dirigida**
- SBD - Sub-área de baixa densidade
 - SOD - Sub-área de ocupação diferenciada
 - SUC - Sub-área de urbanização consolidada
 - SUCI - Sub-área de urbanização controlada
 - SEC - Sub-área especial corredor
 - SER - Sub-área envoltória da represa





Projeção Universal Transversa de Mercator
Datum Horiz. SAD -69
Zona 23
escala 1:10.000
200 100 0 200 400 metros
equidistância de curvas de nível 5m

- Legenda**
- Limite Municipal
 - Limite da Bacia do Res. Guarapiranga
 - Limite Sub-Prefeituras de São Paulo
 - Sistema Viário
 - Ferrovia
 - Res. Guarapiranga
 - Hidrografia

- Lei Estadual nº 12.233/06 - Sub-áreas de ocupação dirigida**
- SBD - Sub-área de baixa densidade
 - SEC - Sub-área especial corredor
 - SER - Sub-área envoltória da represa
 - SOD - Sub-área de ocupação diferenciada
 - SUC - Sub-área de urbanização consolidada
 - SUCI - Sub-área de urbanização controlada

Título: Delimitação das Sub-áreas de Ocupação Dirigida conforme Lei 12.233/06 - Mapa APRM-G + Raster SCM 80/81

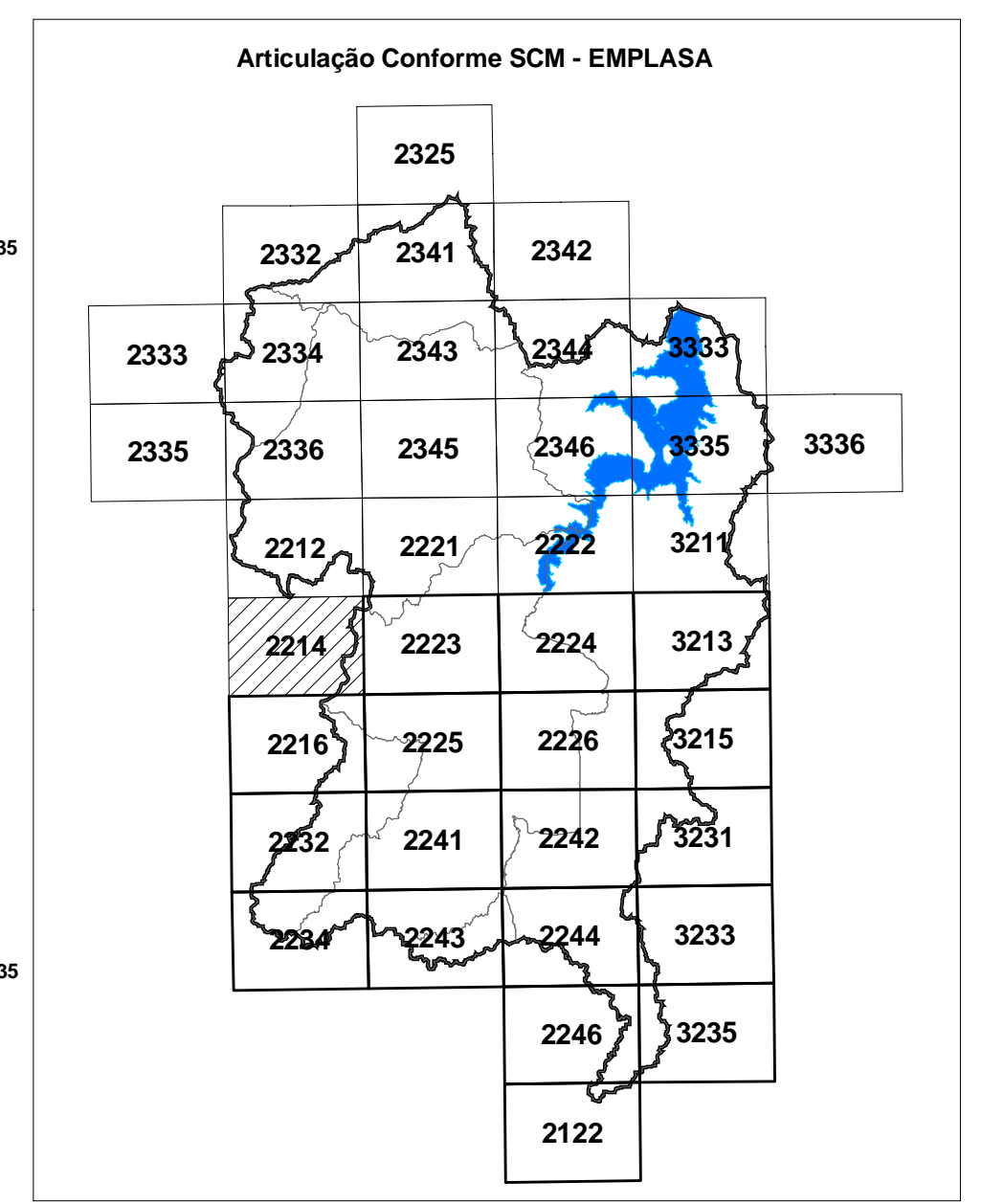
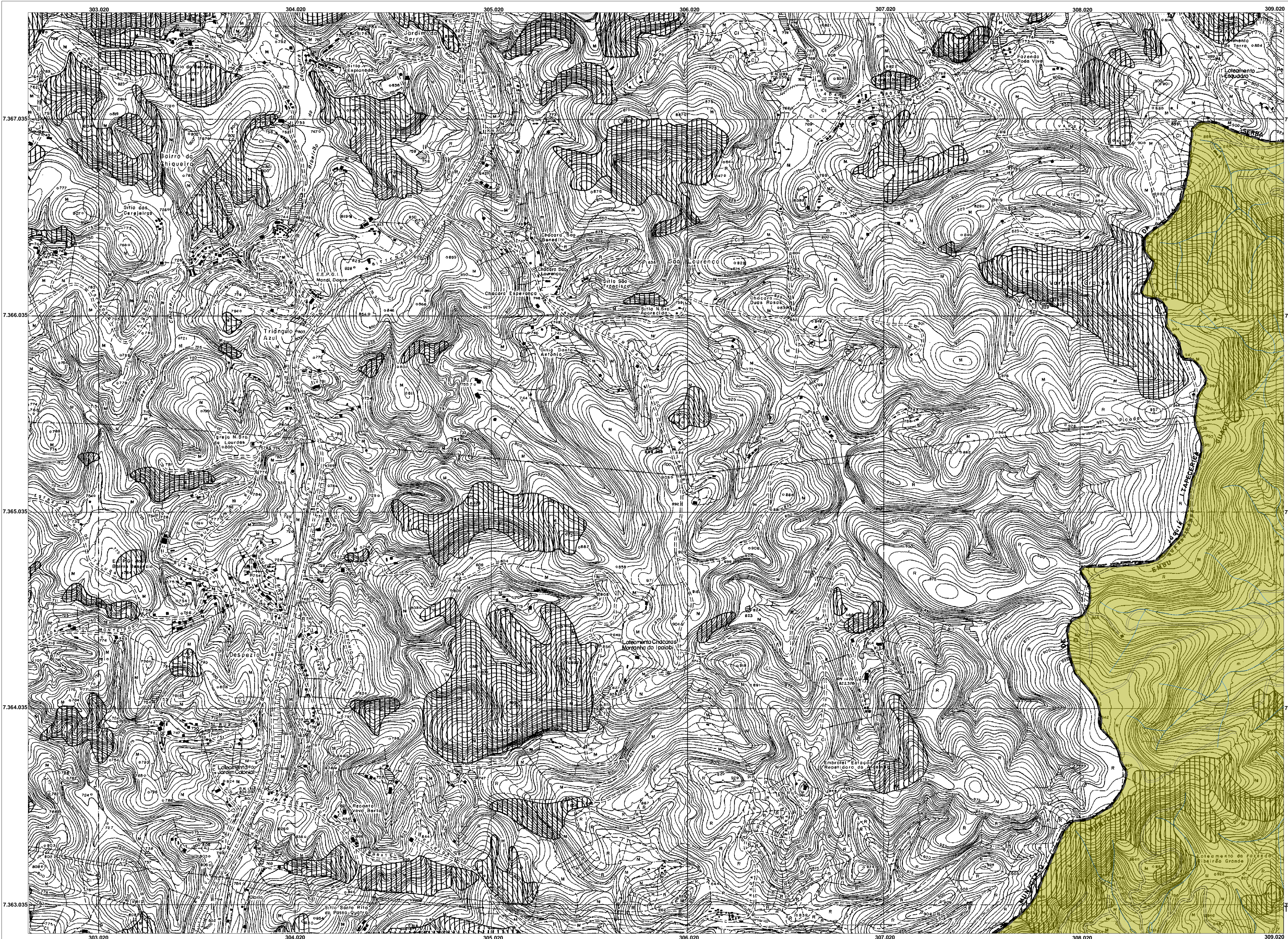
Projeto: Atualização do Plano de Desenvolvimento e Proteção Ambiental da Bacia do Guarapiranga


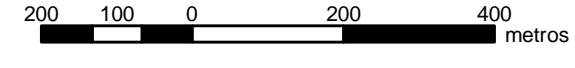
Contrato: CPLEA 03/06 **Base Cartográfica SCM Raster 80/81**






Folha: 19/38 **Articulação SCM - EMLASA: 3211 - (251)**







Data: março/2007





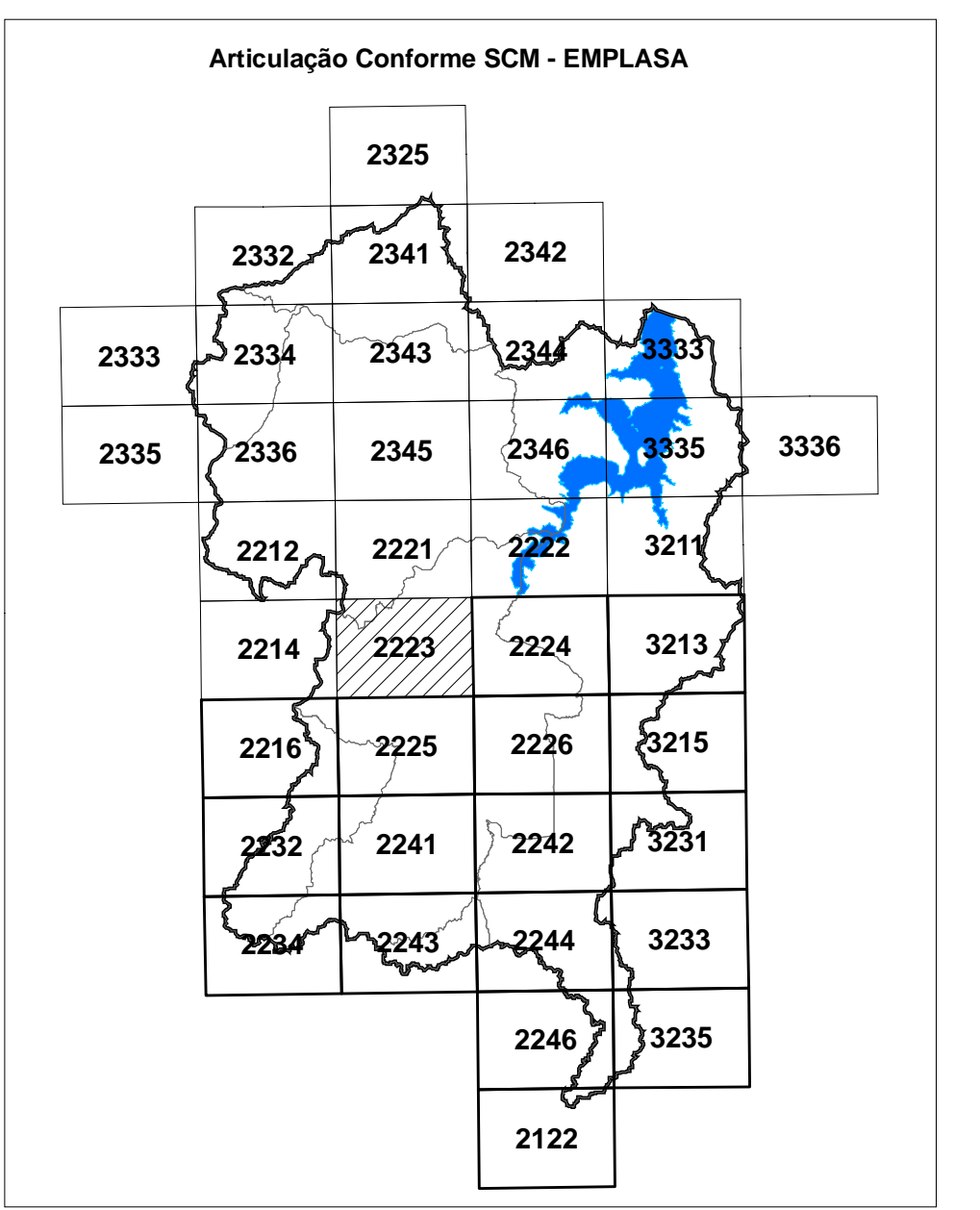
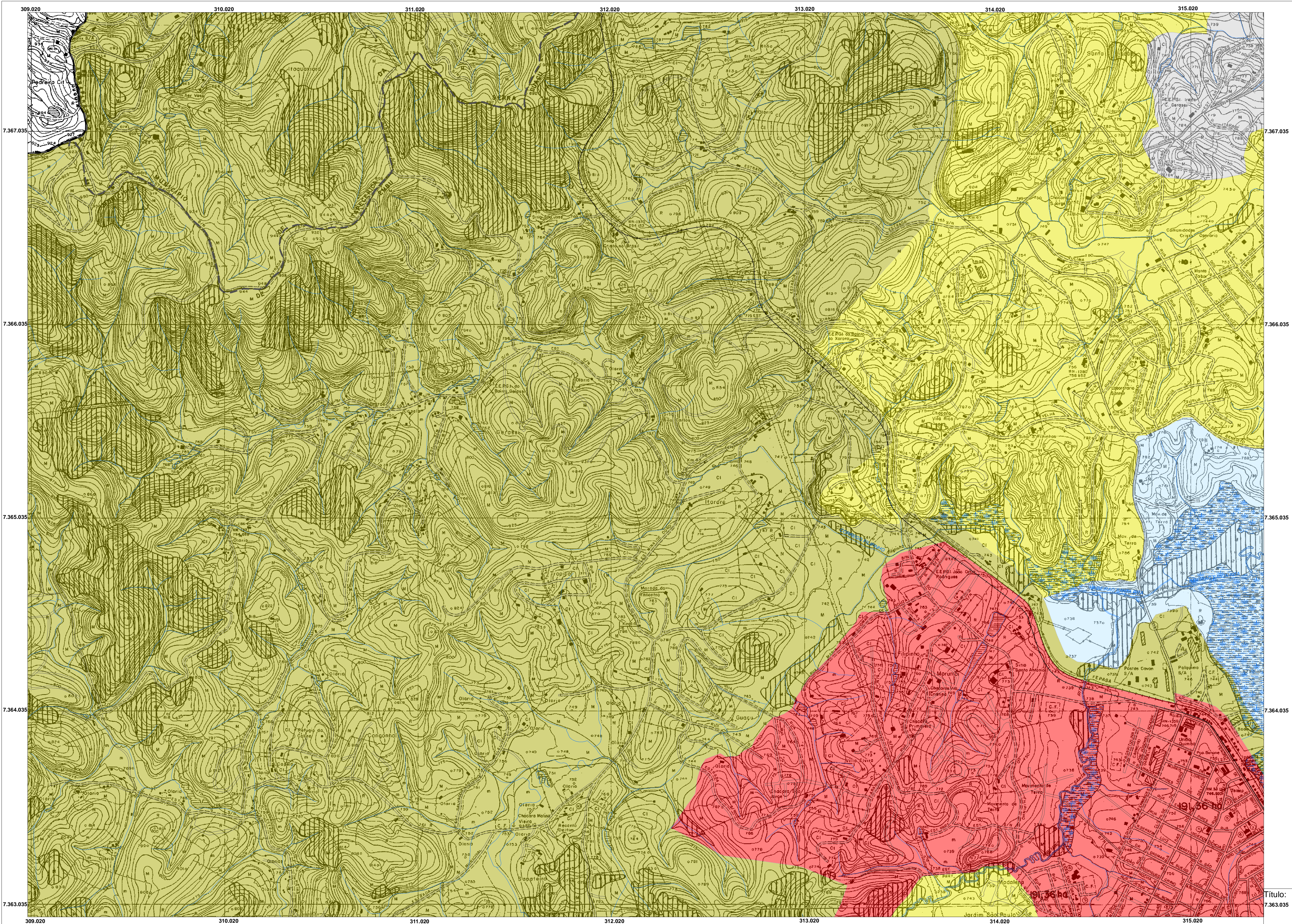

 Projeção Universal Transversa de Mercator
 Datum Horiz. SAD -69
 Zona 23
 escala 1:10.000

 equidistância de curvas de nível 5m



- Legenda**
-  Limite Municipal
 -  Limite da Bacia do Res. Guarapiranga
 -  Limite Sub-Prefeituras de São Paulo
 -  Sistema Viário
 -  Ferrovia










- Lei Estadual nº 12.233/06 - Sub-áreas de ocupação dirigida**
-  SBD - Sub-área de baixa densidade
 -  SEC - Sub-área especial corredor
 -  SER - Sub-área envoltória da represa
 -  SOD - Sub-área de ocupação diferenciada
 -  SUC - Sub-área de urbanização consolidada
 -  SUCI - Sub-área de urbanização controlada







Título: **Delimitação das Sub-áreas de Ocupação Dirigida conforme Lei 12.233/06 - Mapa APRM-G + Raster SCM 80/81**
 Projeto: **Atualização do Plano de Desenvolvimento e Proteção Ambiental da Bacia do Guarapiranga**
 Contrato: **CPLEA 03/06**
 Base Cartográfica **SCM Raster 80/81**
 Articulação **SCM - EMLASA: 2214 - (270)**
 Folha: **20/38**
 Data: **março/2007**






 Projeção Universal Transversa de Mercator
 Datum Horiz. SAD -69
 Zona 23
 escala 1:10.000

 equidistância de curvas de nível 5m

- Legenda**
-  Limite Municipal
 -  Limite da Bacia do Res. Guarapiranga
 -  Limite Sub-Prefeituras de São Paulo
 -  Sistema Viário
 -  Ferrovia
 -  Res. Guarapiranga
 -  Hidrografia
 -  Curva de Nível
 -  Várzea

- Lei Estadual nº 12.233/06 - Sub-áreas de ocupação dirigida**
-  SBD - Sub-área de baixa densidade
 -  SOD - Sub-área de ocupação diferenciada
 -  SEC - Sub-área especial corredor
 -  SUC - Sub-área de urbanização consolidada
 -  SUCI - Sub-área de urbanização controlada
 -  SER - Sub-área envoltória da represa

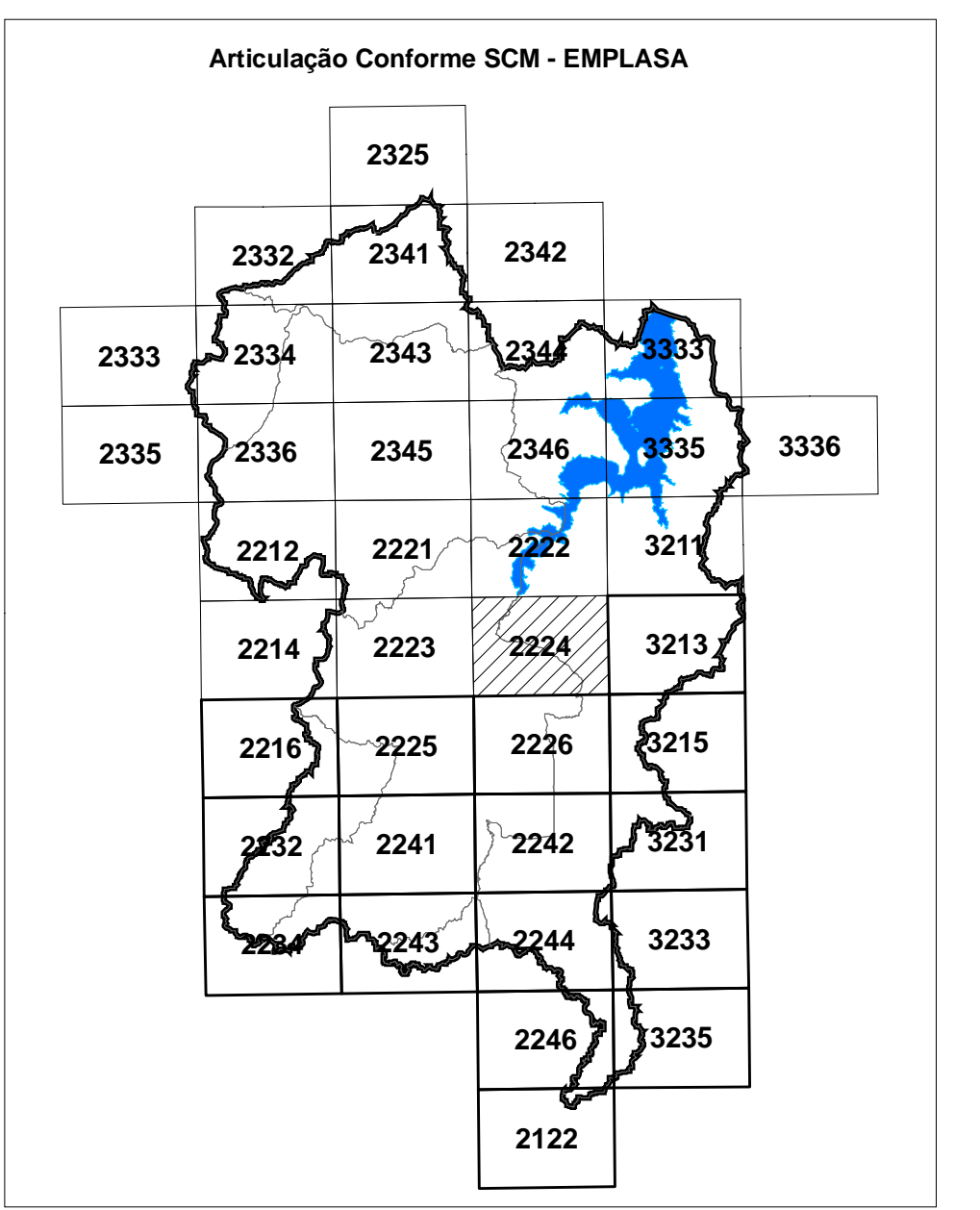
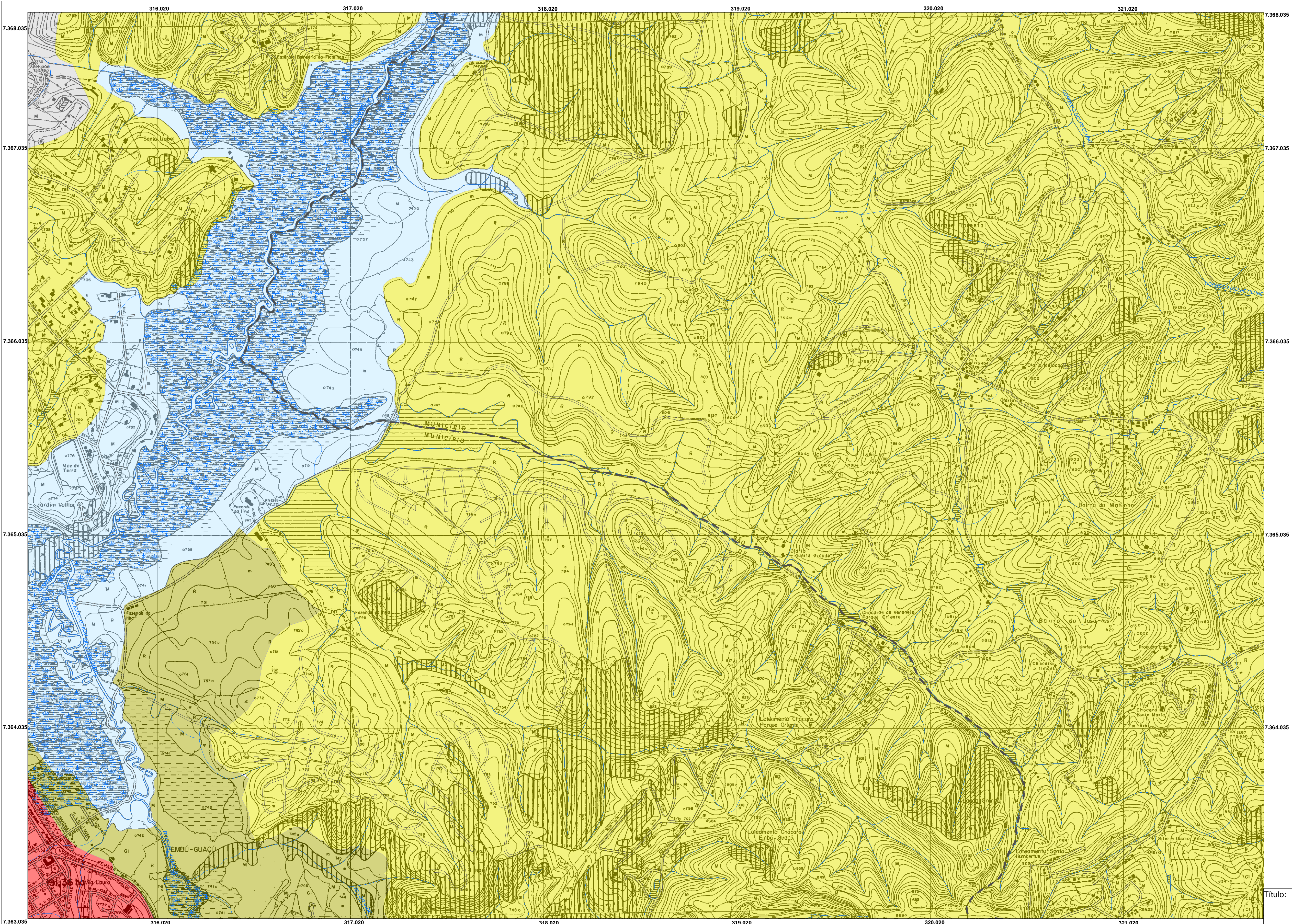
Título: **Delimitação das Sub-áreas de Ocupação Dirigida conforme Lei 12.233/06 - Mapa APRM-G + Raster SCM 80/81**


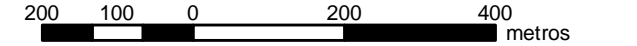
Projeto: **Atualização do Plano de Desenvolvimento e Proteção Ambiental da Bacia do Guarapiranga**









Contrato: **CPLEA 03/06**
 Base Cartográfica SCM Raster 80/81
 Articulação SCM - EMLASA: 2223 - (271)







Folha: **21/38**
 Data: **março/2007**






 Projeção Universal Transversa de Mercator
 Datum Horiz. SAD -69
 Zona 23
 escala 1:10.000

 equidistância de curvas de nível 5m

- Legenda**
-  Limite Municipal
 -  Limite da Bacia do Res. Guarapiranga
 -  Limite Sub-Prefeituras de São Paulo
 -  Sistema Viário
 -  Ferrovia
 -  Res. Guarapiranga
 -  Hidrografia
 -  Várzea

- Lei Estadual nº 12.233/06 - Sub-áreas de ocupação dirigida**
-  SBD - Sub-área de baixa densidade
 -  SEC - Sub-área especial corredor
 -  SER - Sub-área envoltória da represa
 -  SOD - Sub-área de ocupação diferenciada
 -  SUC - Sub-área de urbanização consolidada
 -  SUCI - Sub-área de urbanização controlada

Título: Delimitação das Sub-áreas de Ocupação Dirigida conforme Lei 12.233/06 - Mapa APRM-G + Raster SCM 80/81

Projeto: Atualização do Plano de Desenvolvimento e Proteção Ambiental da Bacia do Guarapiranga

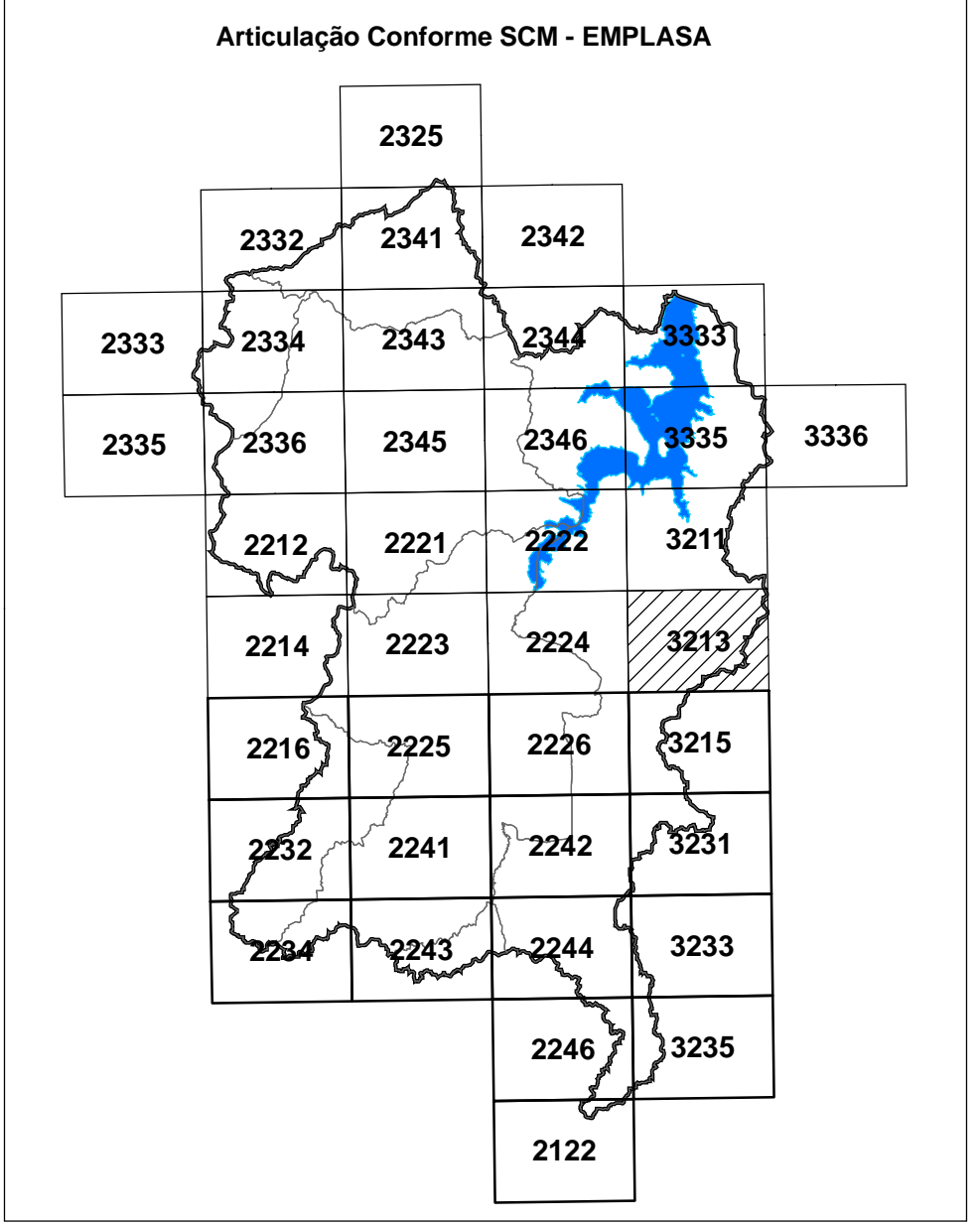
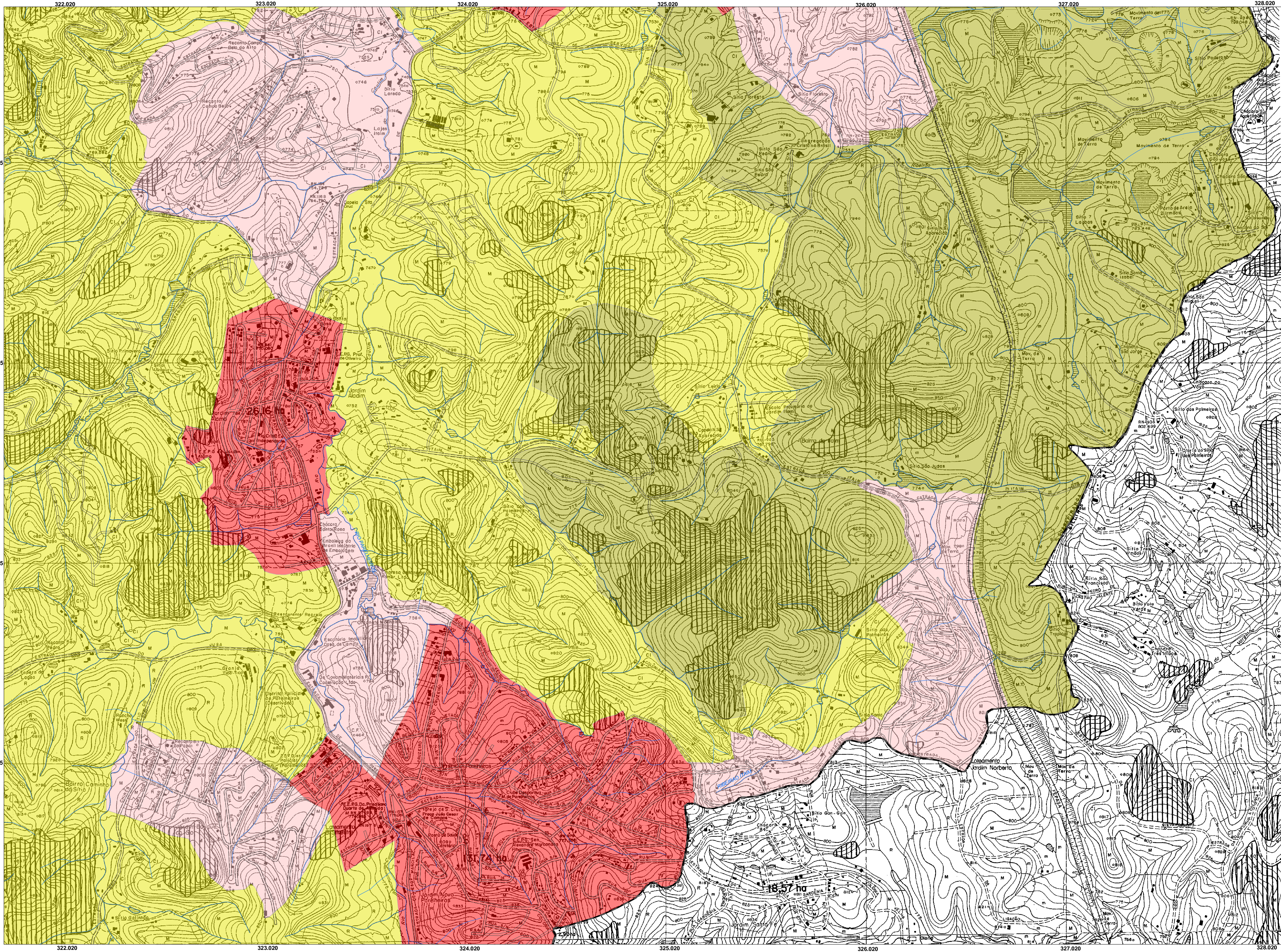
Contrato: CPLEA 03/06



Base Cartográfica SCM Raster 80/81
Articulação SCM - EMLASA: 2224 - (272)

Folha: 22/38








Data: março/2007












 Projeção Universal Transversa de Mercator
 Datum Horiz. SAD -69
 Zona 23
 escala 1:10.000

 equidistância de curvas de nível 5m

Legenda

-  Limite Municipal
-  Limite da Bacia do Res. Guarapiranga
-  Limite Sub-Prefeituras de São Paulo
-  Sistema Viário
-  Ferrovia
-  Res. Guarapiranga
-  Hidrografia

Lei Estadual nº 12.233/06 - Sub-áreas de ocupação dirigida

-  SBD - Sub-área de baixa densidade
-  SOD - Sub-área de ocupação diferenciada
-  SUC - Sub-área de urbanização consolidada
-  SUCI - Sub-área de urbanização controlada
-  SEC - Sub-área especial corredor
-  SER - Sub-área envoltória da represa

Título: **Delimitação das Sub-áreas de Ocupação Dirigida conforme Lei 12.233/06 - Mapa APRM-G + Raster SCM 80/81**

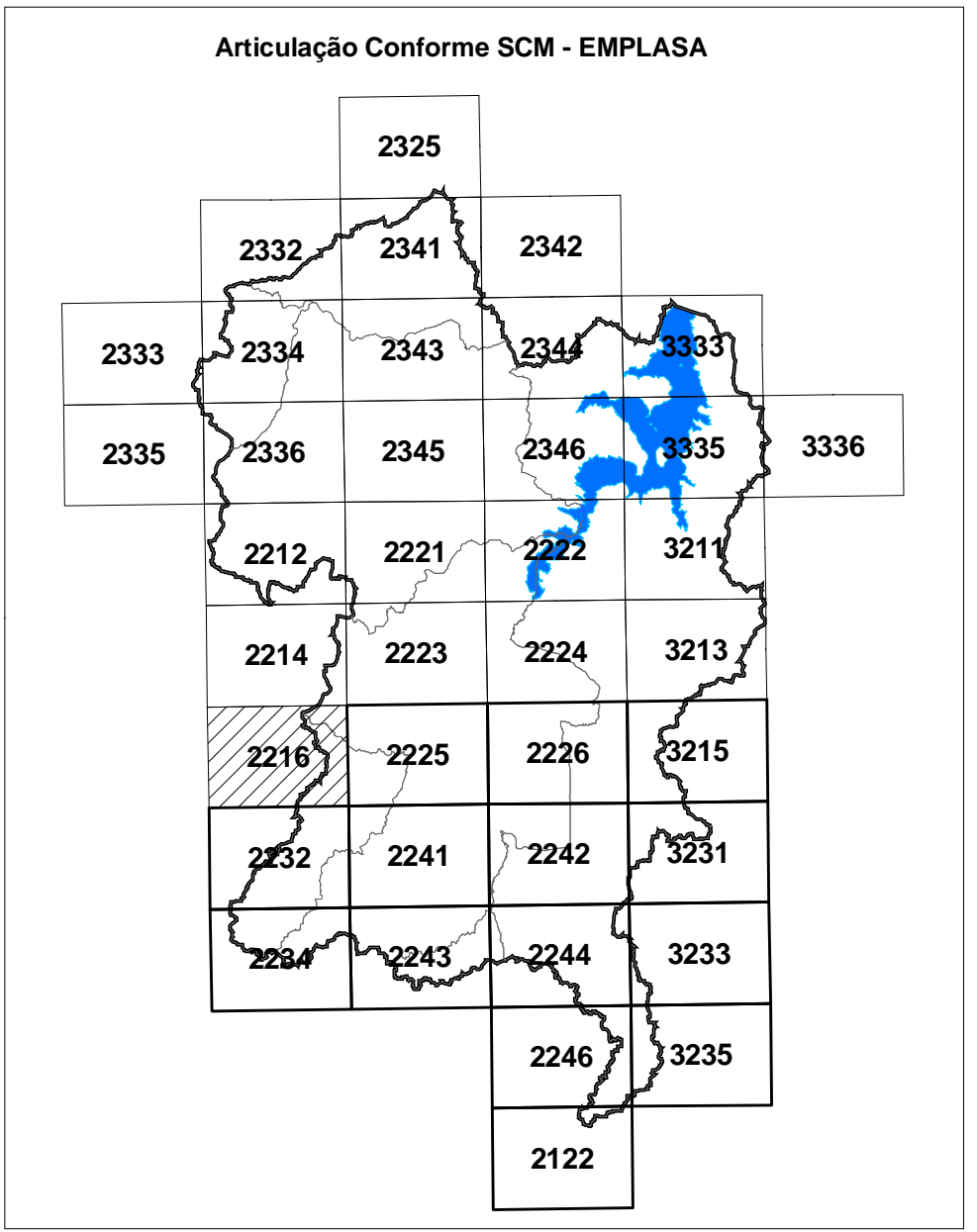
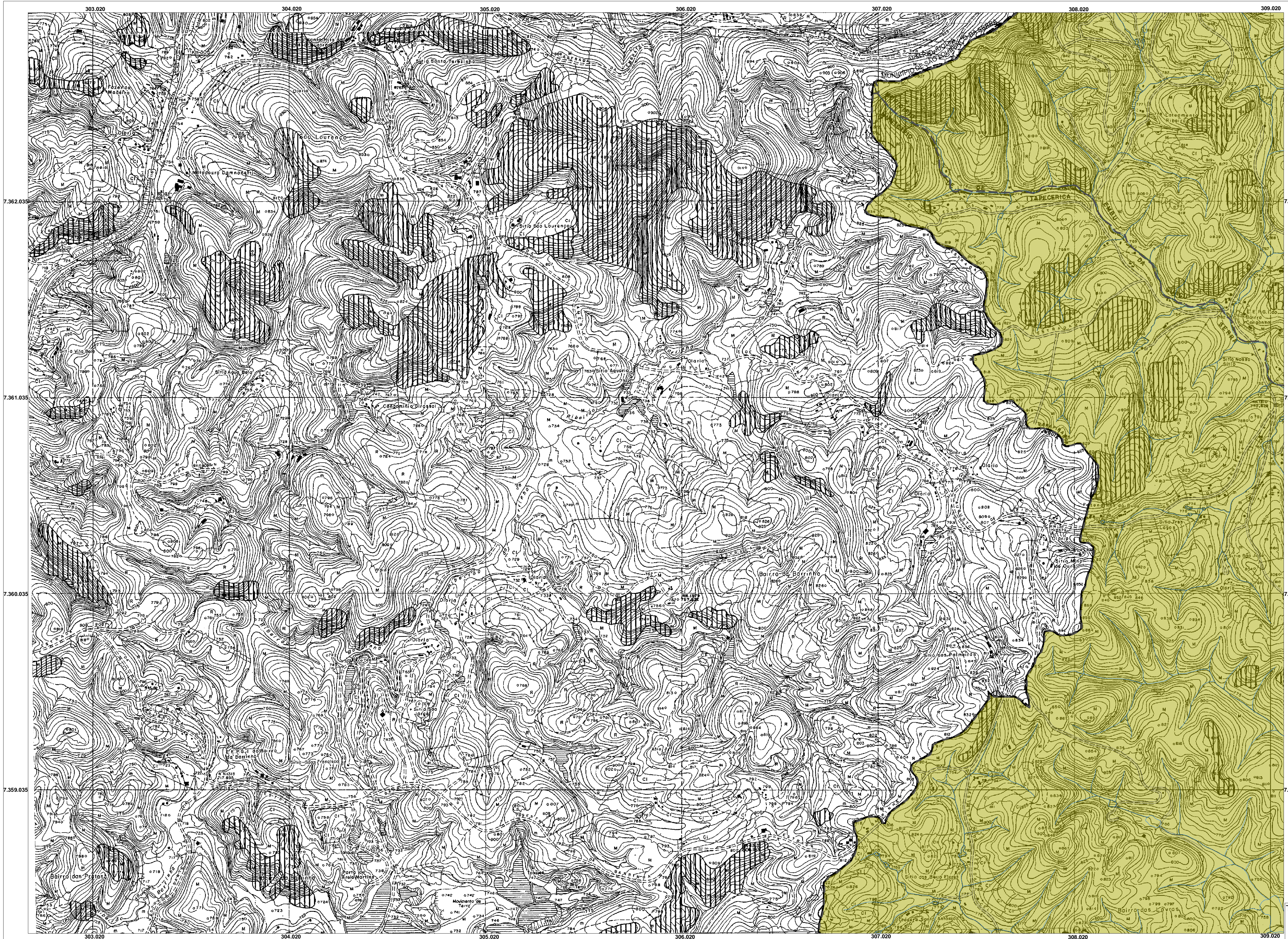
Projeto: **Atualização do Plano de Desenvolvimento e Proteção Ambiental da Bacia do Guarapiranga**


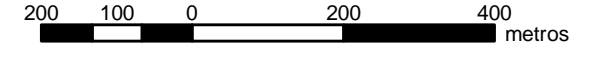
Contrato: **CPLEA 03/06** Base Cartográfica SCM Raster 80/81








Folha: **23/38** Articulação SCM - EMPLASA: 3213 - (273)







Data: **março/2007**






 Projeção Universal Transversa de Mercator
 Datum Horiz. SAD -69
 Zona 23
 escala 1:10.000

 equidistância de curvas de nível 5m

- Legenda**
-  Limite Municipal
 -  Res. Guarapiranga
 -  Limite da Bacia do Res. Guarapiranga
 -  Hidrografia
 -  Limite Sub-Prefeituras de São Paulo
 -  Sistema Viário
 -  Ferrovia

- Lei Estadual nº 12.233/06 - Sub-áreas de ocupação dirigida**
-  SBD - Sub-área de baixa densidade
 -  SOD - Sub-área de ocupação diferenciada
 -  SEC - Sub-área especial corredor
 -  SUC - Sub-área de urbanização consolidada
 -  SER - Sub-área envoltória da represa
 -  SUCI - Sub-área de urbanização controlada

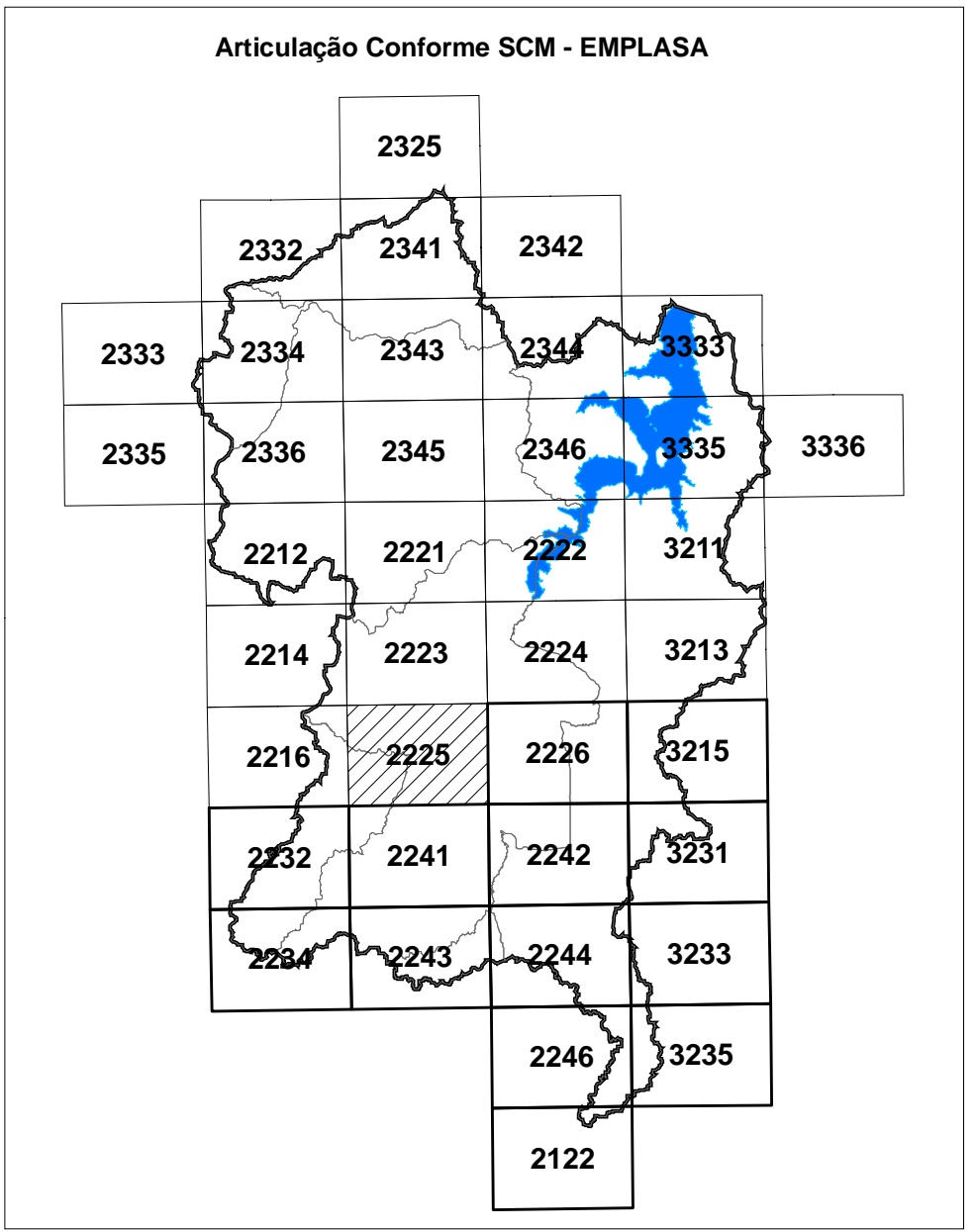
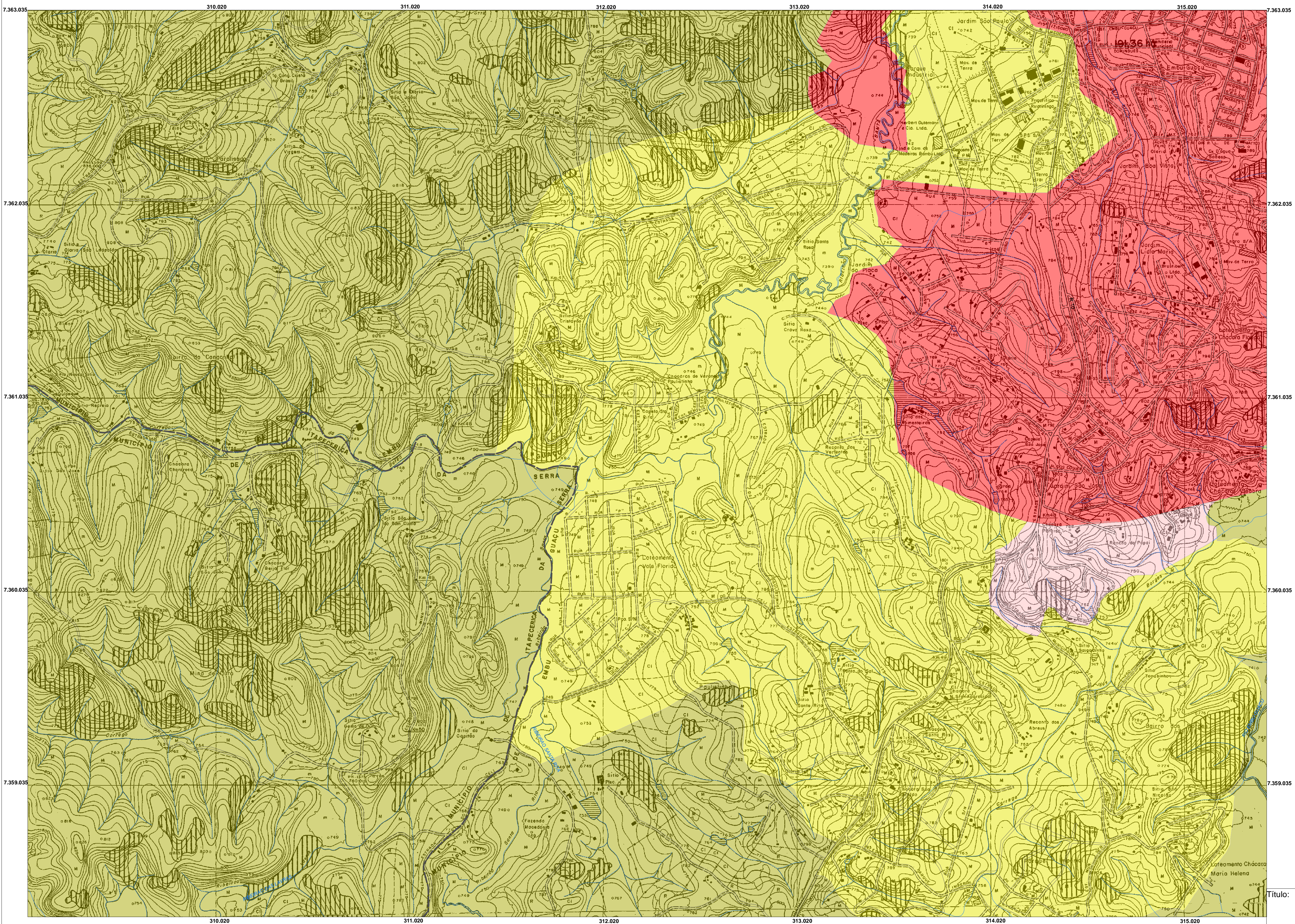
Título: **Delimitação das Sub-áreas de Ocupação Dirigida conforme Lei 12.233/06 - Mapa APRM-G + Raster SCM 80/81**


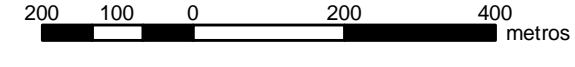
Projeto: **Atualização do Plano de Desenvolvimento e Proteção Ambiental da Bacia do Guarapiranga**








Contrato:	CPLA 03/06	Base Cartográfica SCM Raster 80/81
Folha:	24/38	Articulação SCM - EMLASA: 2216 - (290)







Data:	março/2007
-------	-------------------






 Projeção Universal Transversa de Mercator
 Datum Horiz. SAD -69
 Zona 23
 escala 1:10.000

 equidistância de curvas de nível 5m

- Legenda**
-  Limite Municipal
 -  Res. Guarapiranga
 -  Limite da Bacia do Res. Guarapiranga
 -  Hidrografia
 -  Limite Sub-Prefeituras de São Paulo
 -  Sistema Viário
 -  Ferrovia

- Lei Estadual nº 12.233/06 - Sub-áreas de ocupação dirigida**
-  SBD - Sub-área de baixa densidade
 -  SOD - Sub-área de ocupação diferenciada
 -  SEC - Sub-área especial corredor
 -  SUC - Sub-área de urbanização consolidada
 -  SER - Sub-área envoltória da represa
 -  SUCI - Sub-área de urbanização controlada

Título: Delimitação das Sub-áreas de Ocupação Dirigida conforme Lei 12.233/06 - Mapa APRM-G + Raster SCM 80/81

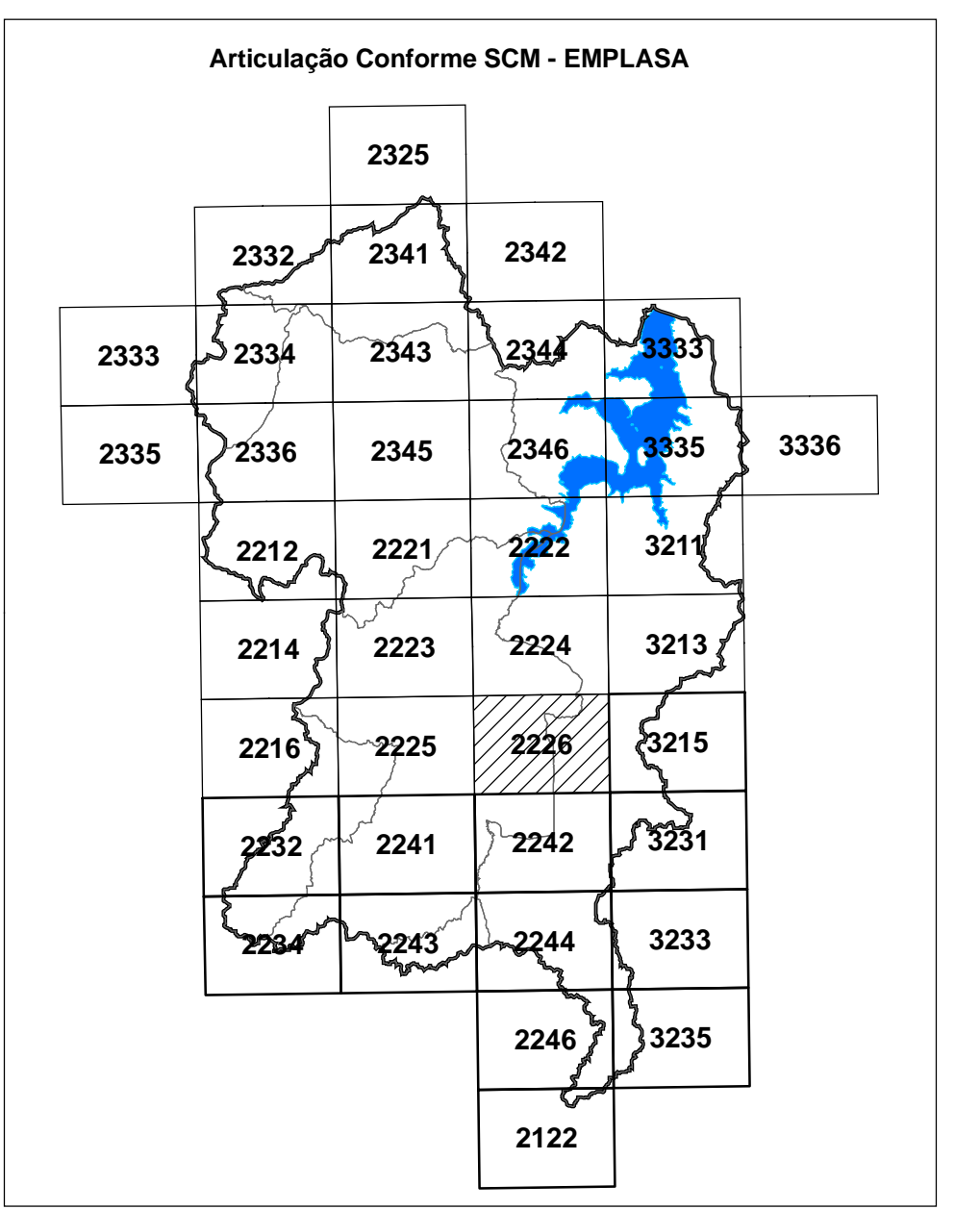
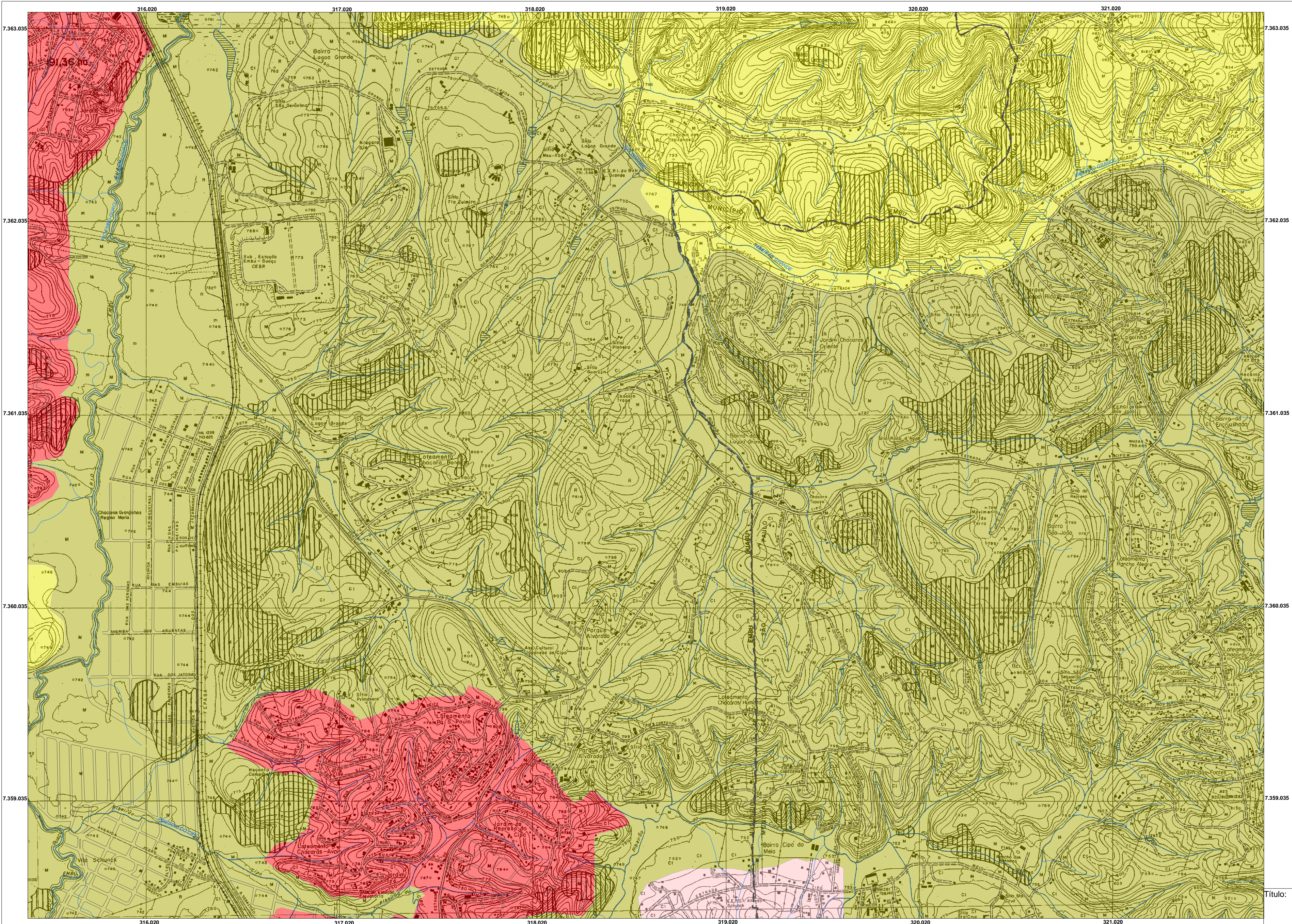
Projeto: Atualização do Plano de Desenvolvimento e Proteção Ambiental da Bacia do Guarapiranga



Contrato: CPLEA 03/06 **Base Cartográfica SCM Raster 80/81**






Folha: 25/38 **Articulação SCM - EMLASA: 2225 - (291)**







Data: março/2007






 Projeção Universal Transversa de Mercator
 Datum Horiz. SAD -69
 Zona 23
 escala 1:10.000

 equidistância de curvas de nível 5m

- Legenda**
-  Limite Municipal
 -  Limite da Bacia do Res. Guarapiranga
 -  Limite Sub-Prefeituras de São Paulo
 -  Sistema Viário
 -  Ferrovia

- Lei Estadual nº 12.233/06 - Sub-áreas de ocupação dirigida**
-  SBD - Sub-área de baixa densidade
 -  SEC - Sub-área especial corredor
 -  SER - Sub-área envoltória da represa
 -  SOD - Sub-área de ocupação diferenciada
 -  SUC - Sub-área de urbanização consolidada
 -  SUCI - Sub-área de urbanização controlada

Título: Delimitação das Sub-áreas de Ocupação Dirigida conforme Lei 12.233/06 - Mapa APRM-G + Raster SCM 80/81

Projeto: Atualização do Plano de Desenvolvimento e Proteção Ambiental da Bacia do Guarapiranga

Contrato: CPLEA 03/06

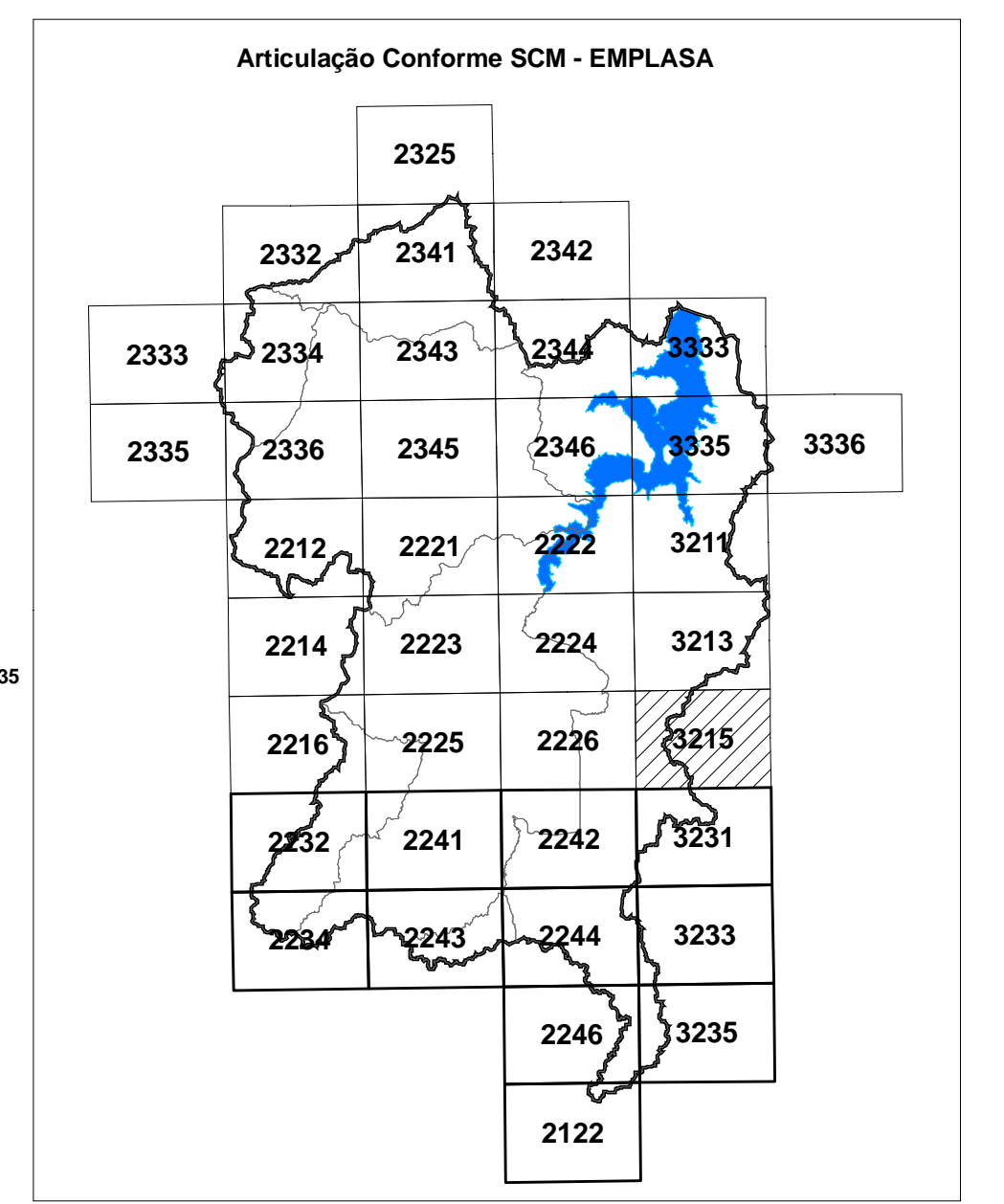
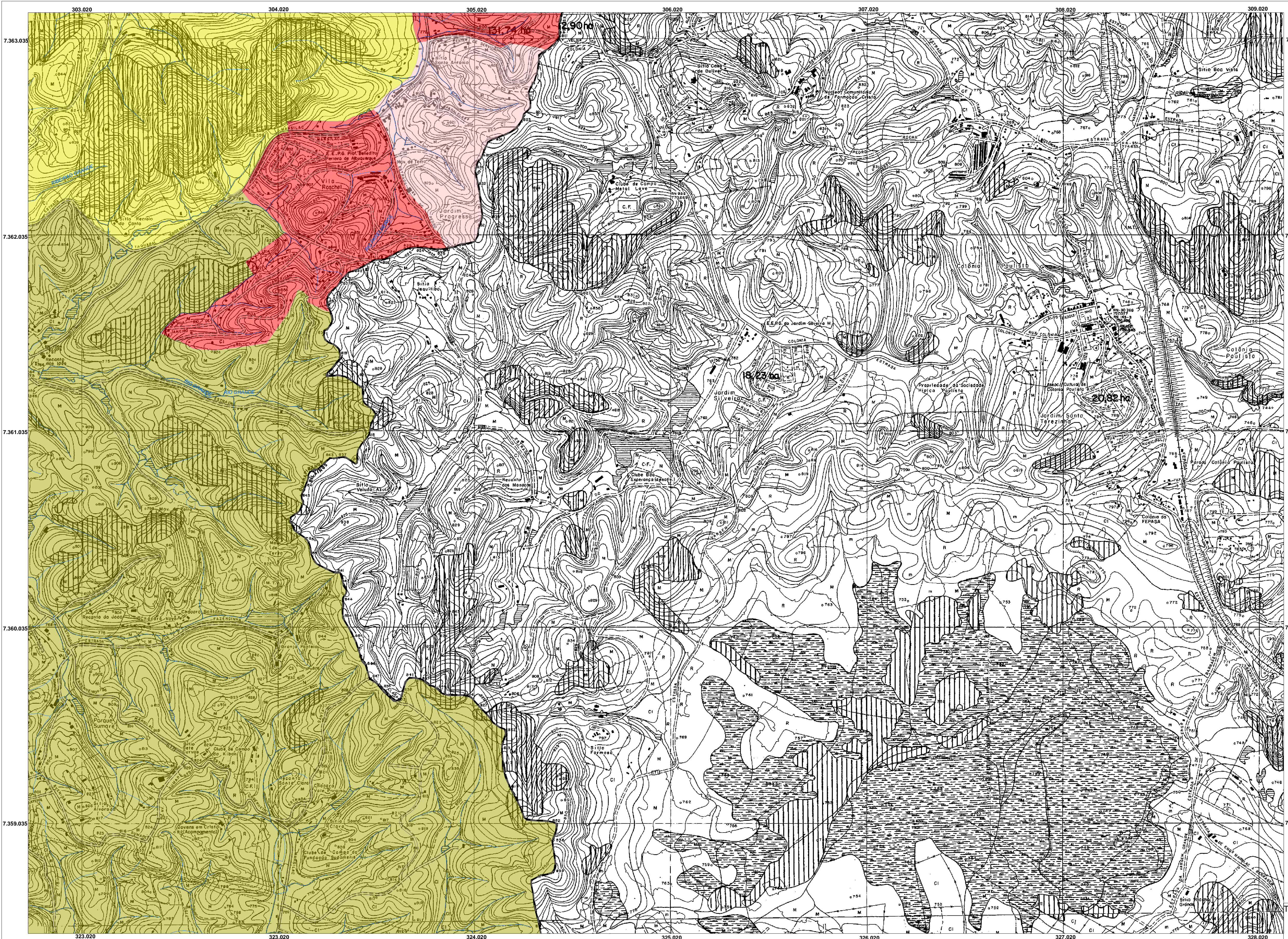
Base Cartográfica SCM Raster 80/81


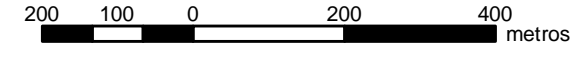
Articulação SCM - EMPLASA: 2226 - (292)

Folha: 26/38








Data: março/2007












 Projeção Universal Transversa de Mercator
 Datum Horiz. SAD -69
 Zona 23
 escala 1:10.000

 equidistância de curvas de nível 5m

Legenda

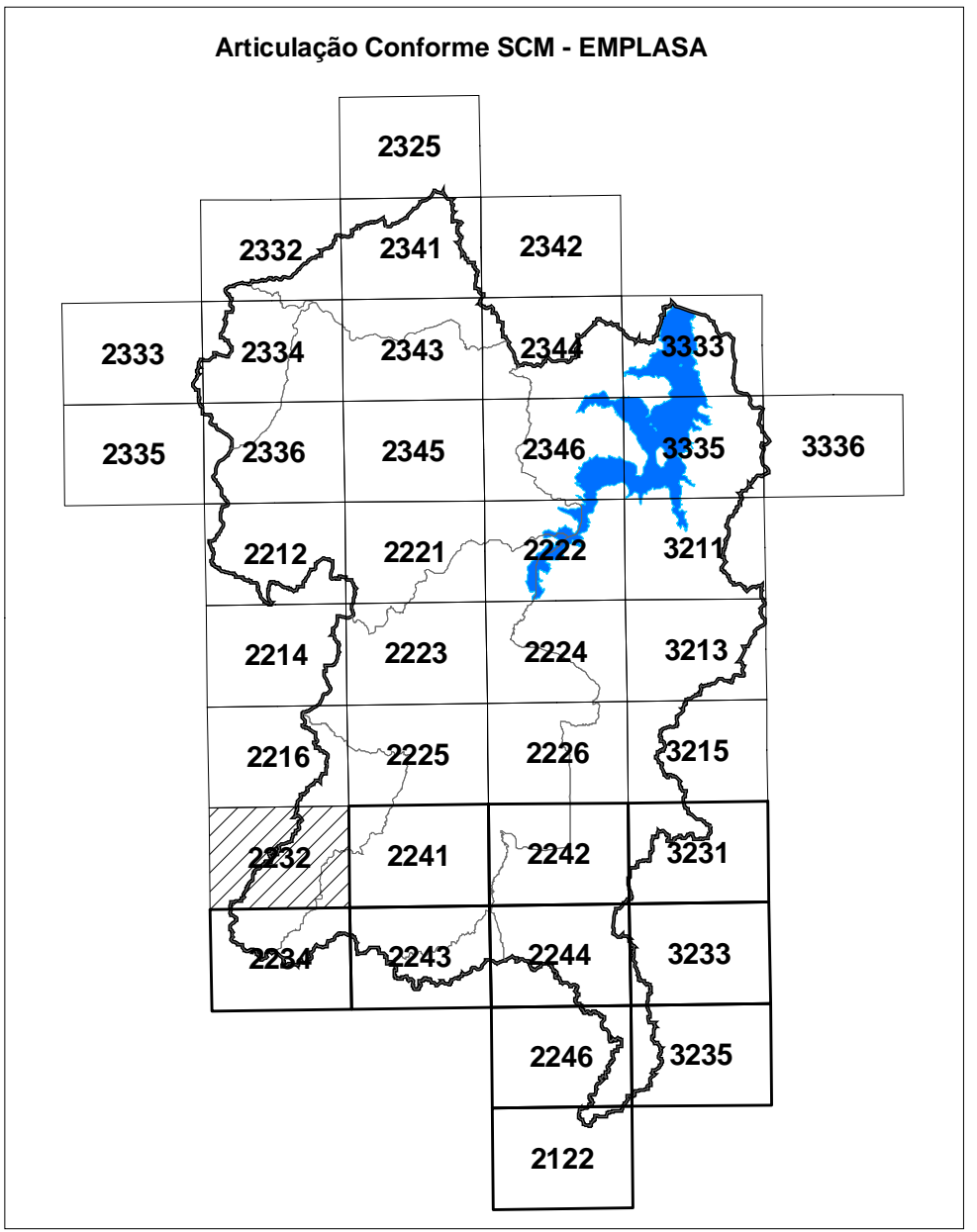
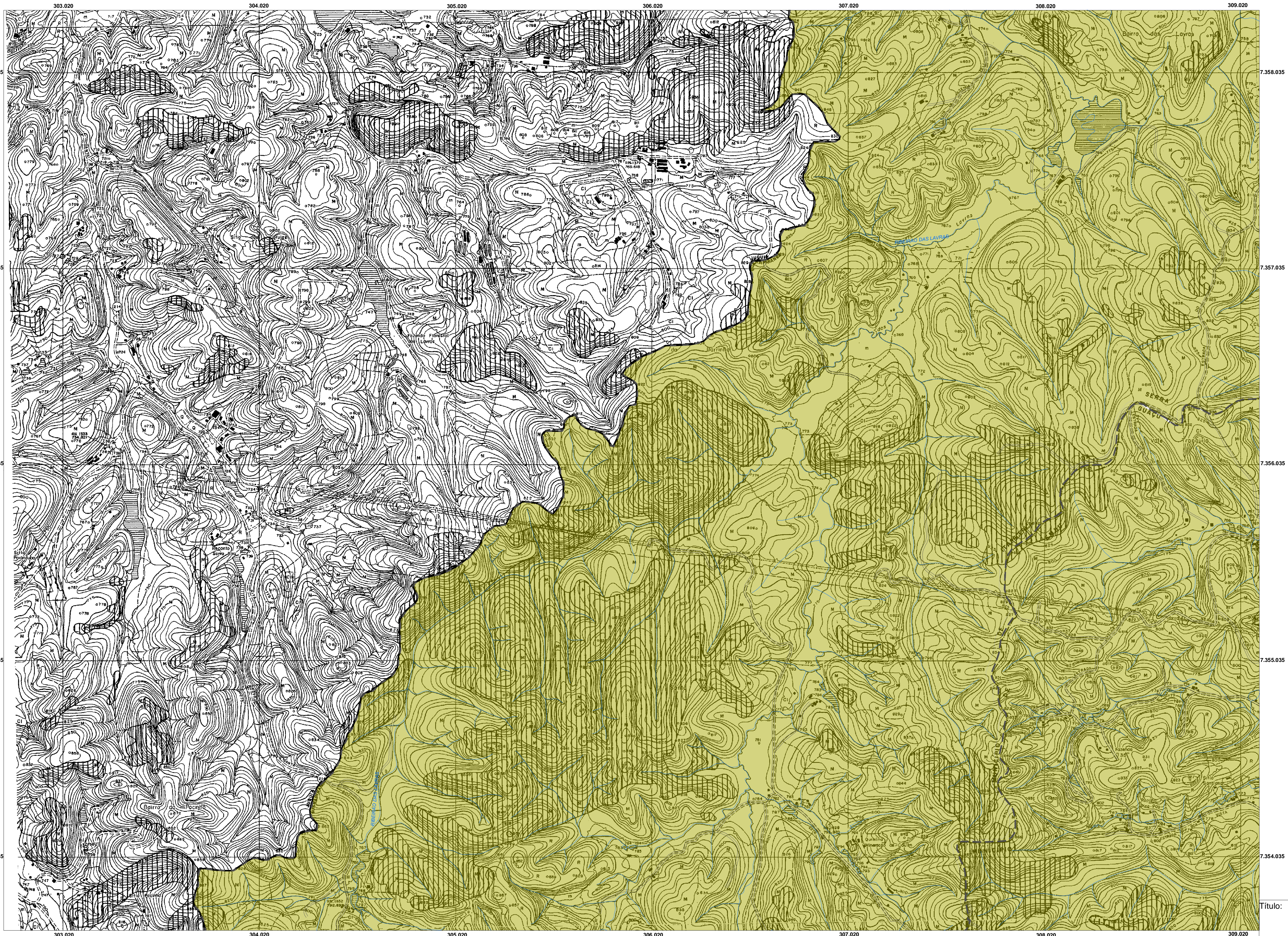
-  Limite Municipal
-  Limite da Bacia do Res. Guarapiranga
-  Limite Sub-Prefeituras de São Paulo
-  Sistema Viário
-  Ferrovia
-  Res. Guarapiranga
-  Hidrografia


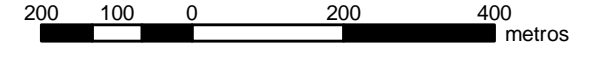
Lei Estadual nº 12.233/06 - Sub-áreas de ocupação dirigida








-  SBD - Sub-área de baixa densidade
-  SEC - Sub-área especial corredor
-  SER - Sub-área envoltória da represa
-  SOD - Sub-área de ocupação diferenciada
-  SUC - Sub-área de urbanização consolidada
-  SUCI - Sub-área de urbanização controlada







Título: Delimitação das Sub-áreas de Ocupação Dirigida conforme Lei 12.233/06 - Mapa APRM-G + Raster SCM 80/81
Projeto: Atualização do Plano de Desenvolvimento e Proteção Ambiental da Bacia do Guarapiranga
Contrato: CPLEA 03/06
Folha: 27/38
Base Cartográfica: SCM Raster 80/81
Articulação: SCM - EMPLASA: 3215 - (293)
Data: março/2007






 Projeção Universal Transversa de Mercator
 Datum Horiz. SAD -69
 Zona 23
 escala 1:10.000

 equidistância de curvas de nível 5m

- Legenda**
-  Limite Municipal
 -  Res. Guarapiranga
 -  Limite da Bacia do Res. Guarapiranga
 -  Hidrografia
 -  Limite Sub-Prefeituras de São Paulo
 -  Sistema Viário
 -  Ferrovia

- Lei Estadual nº 12.233/06 - Sub-áreas de ocupação dirigida**
-  SBD - Sub-área de baixa densidade
 -  SOD - Sub-área de ocupação diferenciada
 -  SEC - Sub-área especial corredor
 -  SUC - Sub-área de urbanização consolidada
 -  SER - Sub-área envoltória da represa
 -  SUCI - Sub-área de urbanização controlada

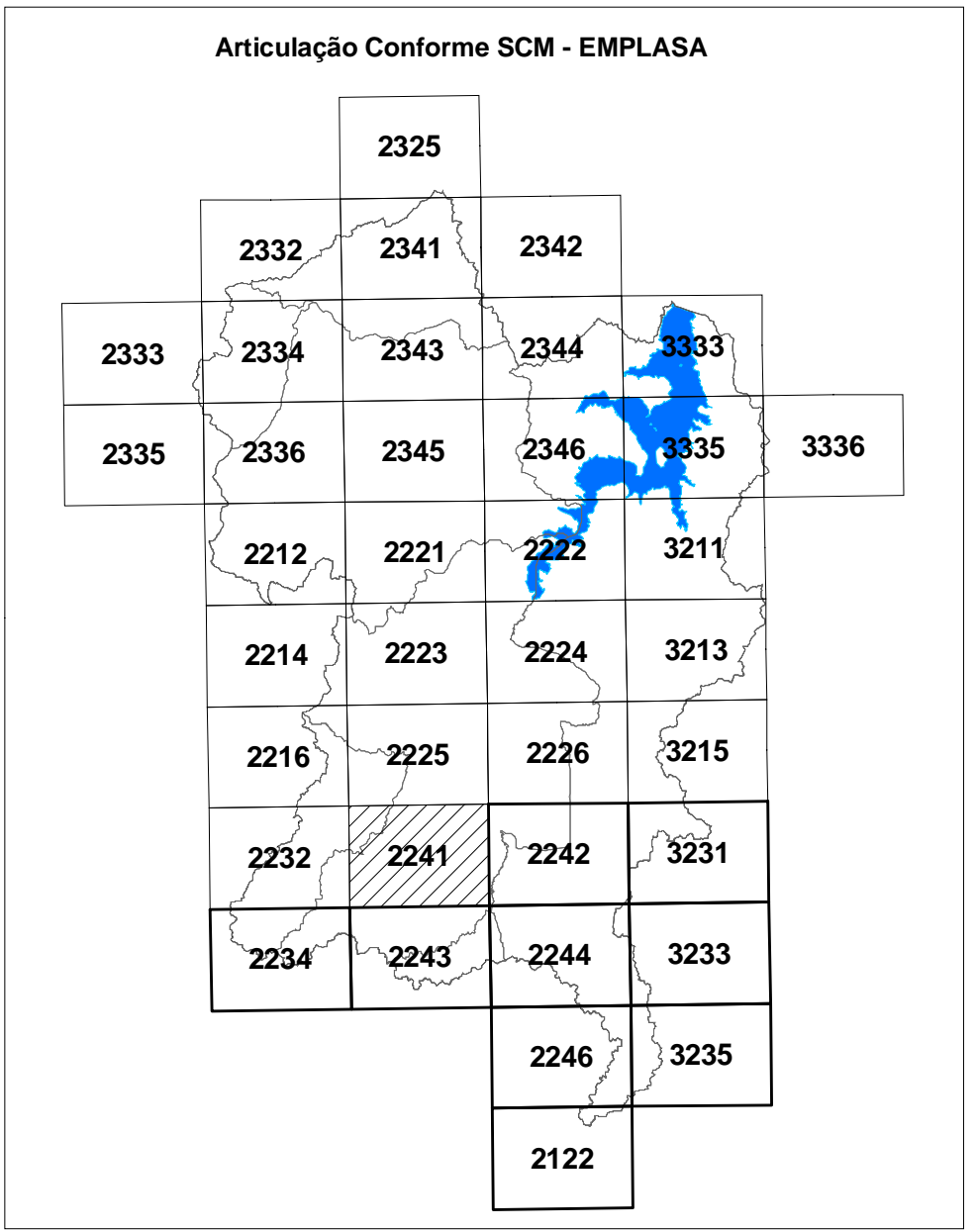
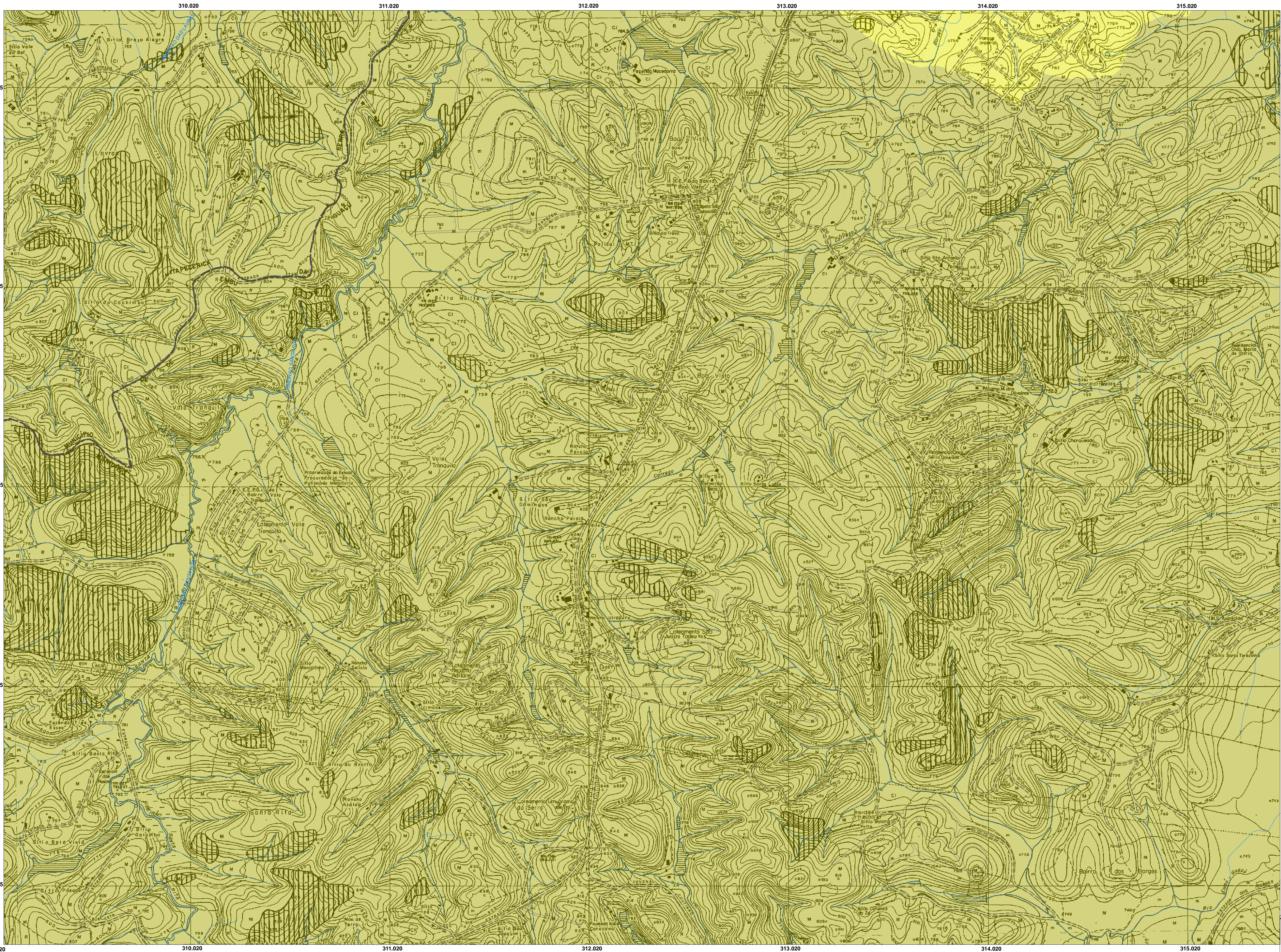
Título: **Delimitação das Sub-áreas de Ocupação Dirigida conforme Lei 12.233/06 - Mapa APRM-G + Raster SCM 80/81**


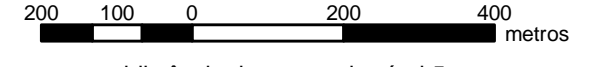
Projeto: **Atualização do Plano de Desenvolvimento e Proteção Ambiental da Bacia do Guarapiranga**








Contrato: **CPLEA 03/06** Base Cartográfica SCM Raster 80/81
Articulação SCM - EMPLASA: 2232 - (308)







Folha: **28/38** Data: **março/2007**






 Projeção Universal Transversa de Mercator
 Datum Horiz. SAD -69
 Zona 23
 escala 1:10.000

 equidistância de curvas de nível 5m

- Legenda**
-  Limite Municipal
 -  Limite da Bacia do Res. Guarapiranga
 -  Limite Sub-Prefeituras de São Paulo
 -  Sistema Viário
 -  Ferrovia
 -  Res. Guarapiranga
 -  Hidrografia

- Lei Estadual nº 12.233/06 - Sub-áreas de ocupação dirigida**
-  SBD - Sub-área de baixa densidade
 -  SOD - Sub-área de ocupação diferenciada
 -  SUC - Sub-área de urbanização consolidada
 -  SUCI - Sub-área de urbanização controlada
 -  SEC - Sub-área especial corredor
 -  SER - Sub-área envoltória da represa

Título: Delimitação das Sub-áreas de Ocupação Dirigida conforme Lei 12.233/06 - Mapa APRM-G + Raster SCM 80/81

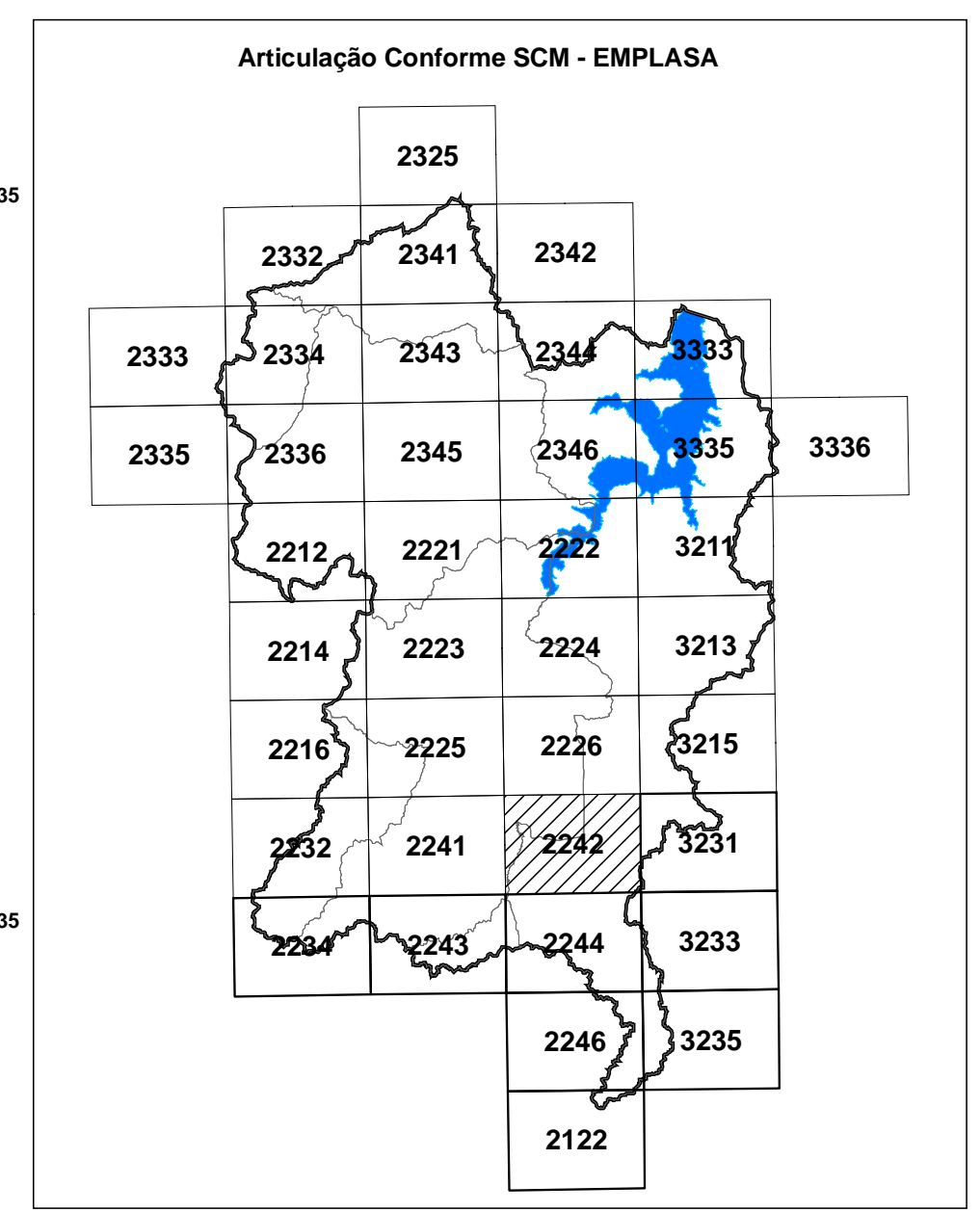
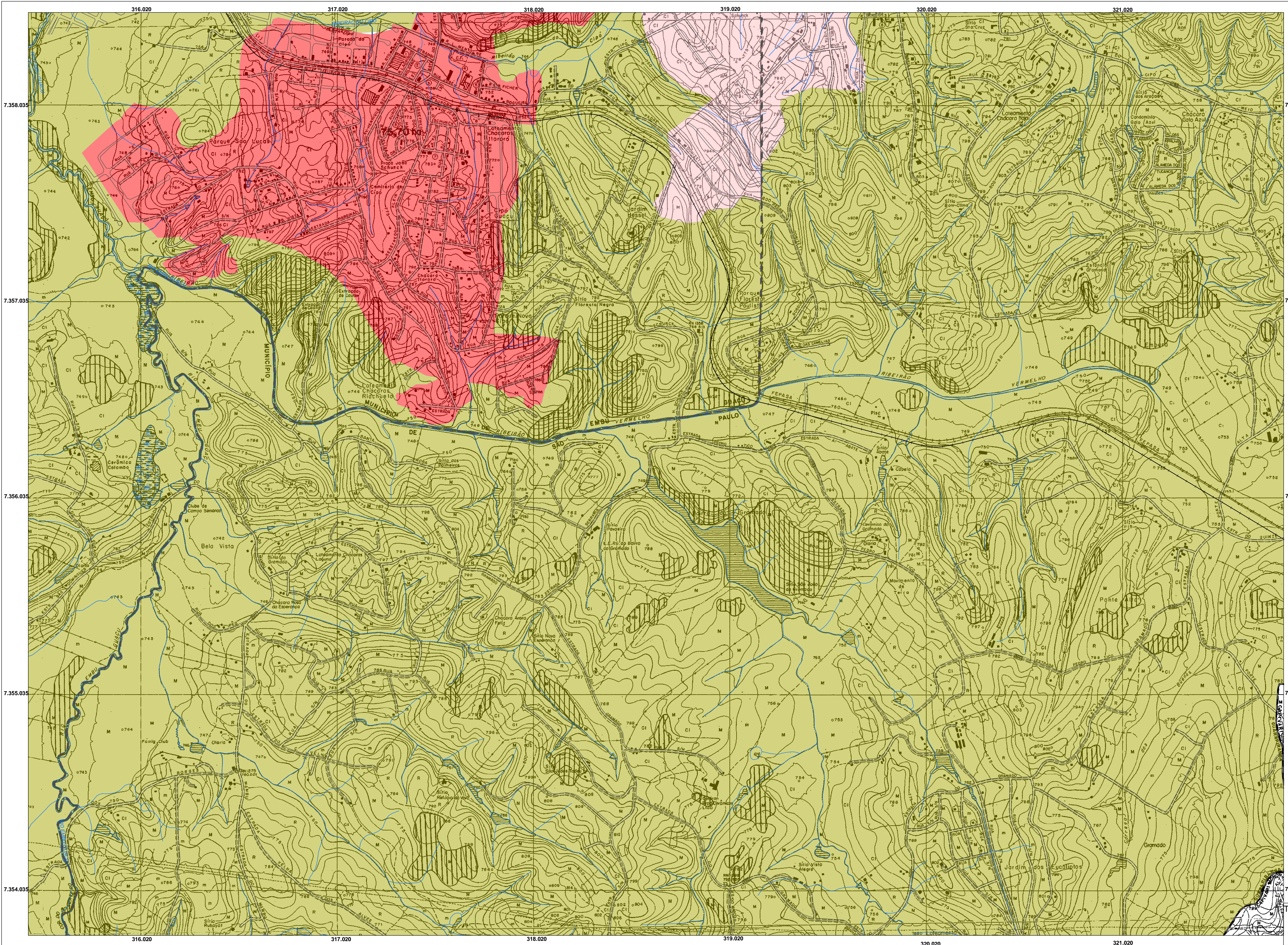
Projeto: Atualização do Plano de Desenvolvimento e Proteção Ambiental da Bacia do Guarapiranga



Contrato: CPLEA 03/06 **Base Cartográfica SCM Raster 80/81**






Folha: 29/38 **Articulação SCM - EMLASA: 2241 - (309)**







Data: março/2007






 Projeção Universal Transversa de Mercator
 Datum Horiz. SAD -69
 Zona 23
 escala 1:10.000

 equidistância de curvas de nível de 5m

- Legenda**
-  Limite Municipal
 -  Limite da Bacia do Res. Guarapiranga
 -  Limite Sub-Prefeituras de São Paulo
 -  Sistema Viário
 -  Ferrovia

- Lei Estadual nº 12.233/06 - Sub-áreas de ocupação dirigida**
-  SBD - Sub-área de baixa densidade
 -  SOD - Sub-área de ocupação diferenciada
 -  SEC - Sub-área especial corredor
 -  SER - Sub-área envoltória da represa
 -  SUC - Sub-área de urbanização consolidada
 -  SUCI - Sub-área de urbanização controlada

Título: Delimitação das Sub-áreas de Ocupação Dirigida conforme Lei 12.233/06 - Mapa APRM-G + Raster SCM 80/81

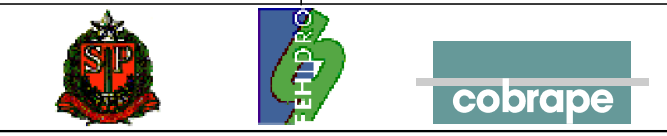
Projeto: Atualização do Plano de Desenvolvimento e Proteção Ambiental da Bacia do Guarapiranga

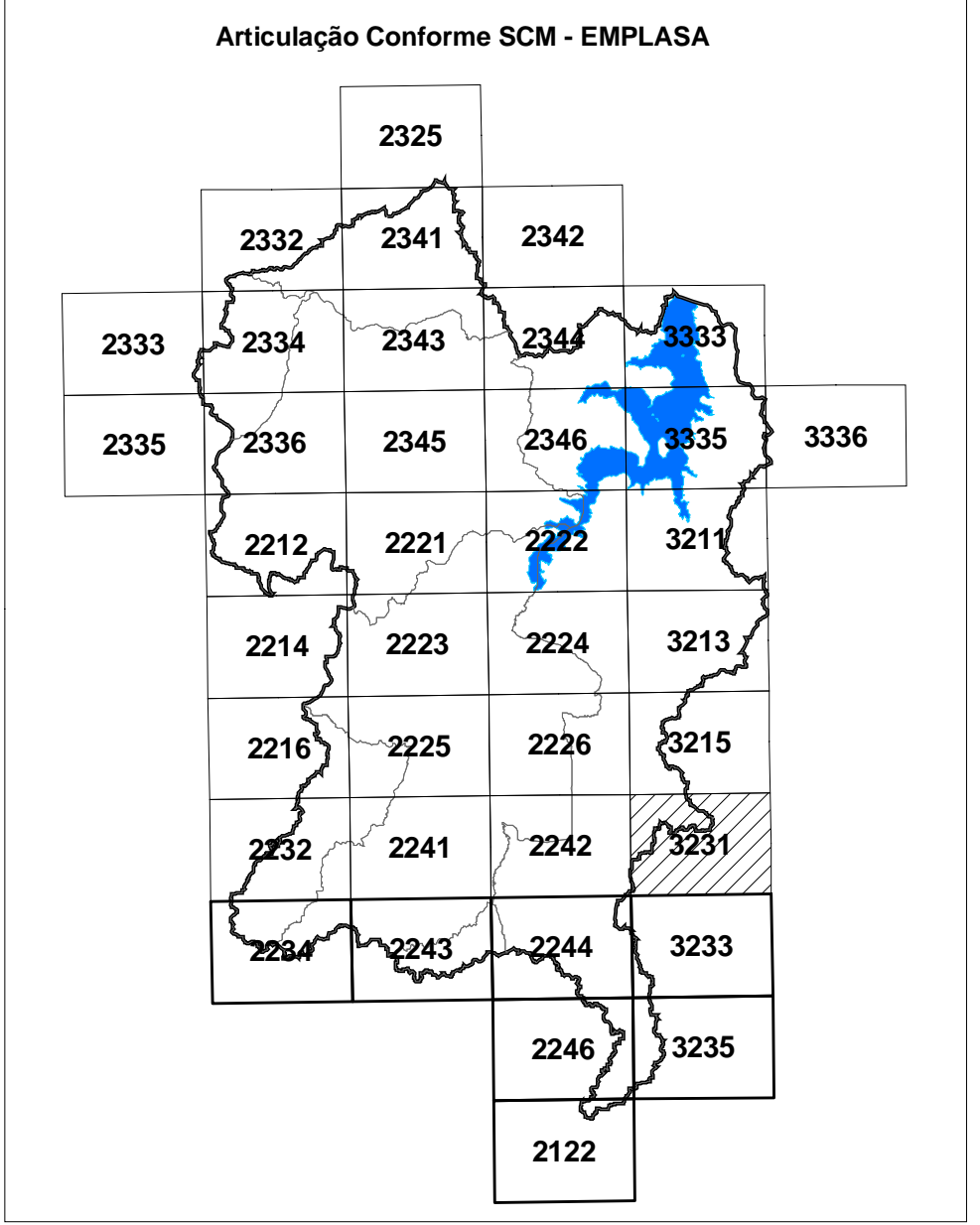
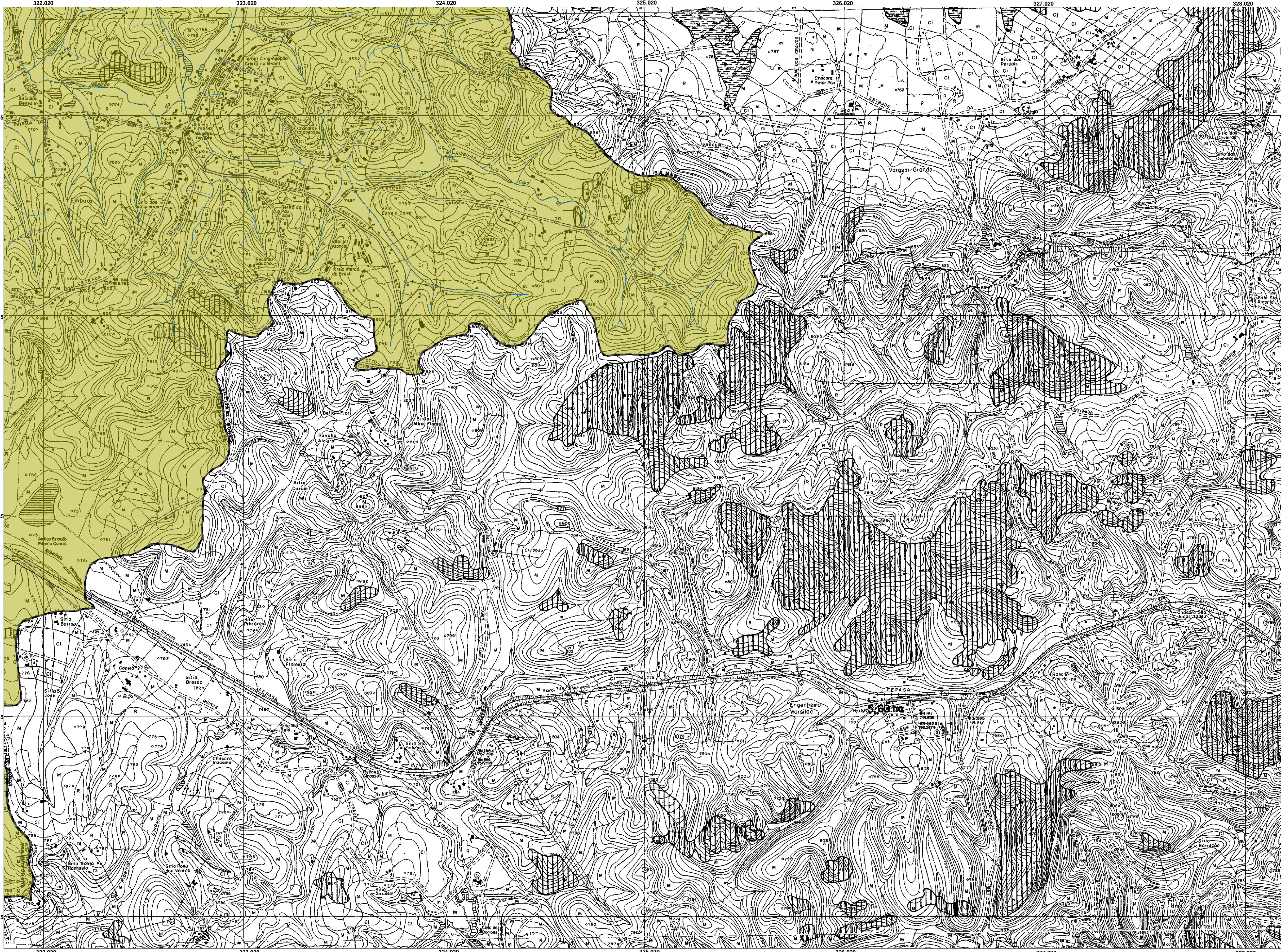
Contrato: CPLEA 03/06

Base Cartográfica SCM Raster 80/81
Articulação SCM - EMLASA: 2242 - (310)

Folha: 30/38

Data: março/2007





Projeção Universal Transversa de Mercator
 Datum Horiz. SAD -69
 Zona 23
 escala 1:10.000
 equidistância de curvas de nível de 5m

Legenda

- Limite Municipal
- Limite da Bacia do Res. Guarapiranga
- Limite Sub-Prefeituras de São Paulo
- Sistema Viário
- Ferrovia
- Res. Guarapiranga
- Hidrografia

Lei Estadual nº 12.233/06 - Sub-áreas de ocupação dirigida

- SBD - Sub-área de baixa densidade
- SEC - Sub-área especial corredor
- SER - Sub-área envoltória da represa
- SOD - Sub-área de ocupação diferenciada
- SUC - Sub-área de urbanização consolidada
- SUCI - Sub-área de urbanização controlada

Título: **Delimitação das Sub-áreas de Ocupação Dirigida conforme Lei 12.233/06 - Mapa APRM-G + Raster SCM 80/81**

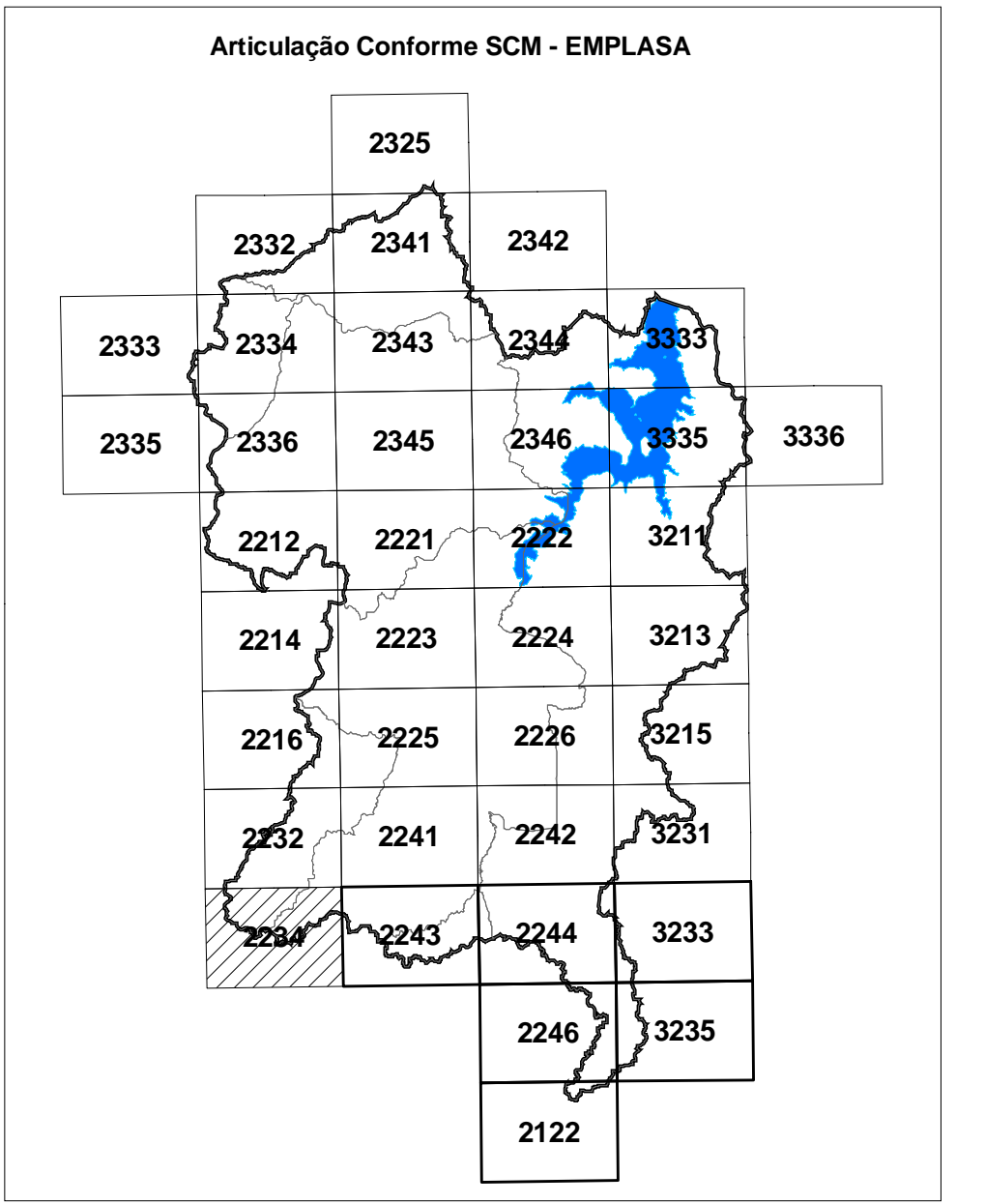
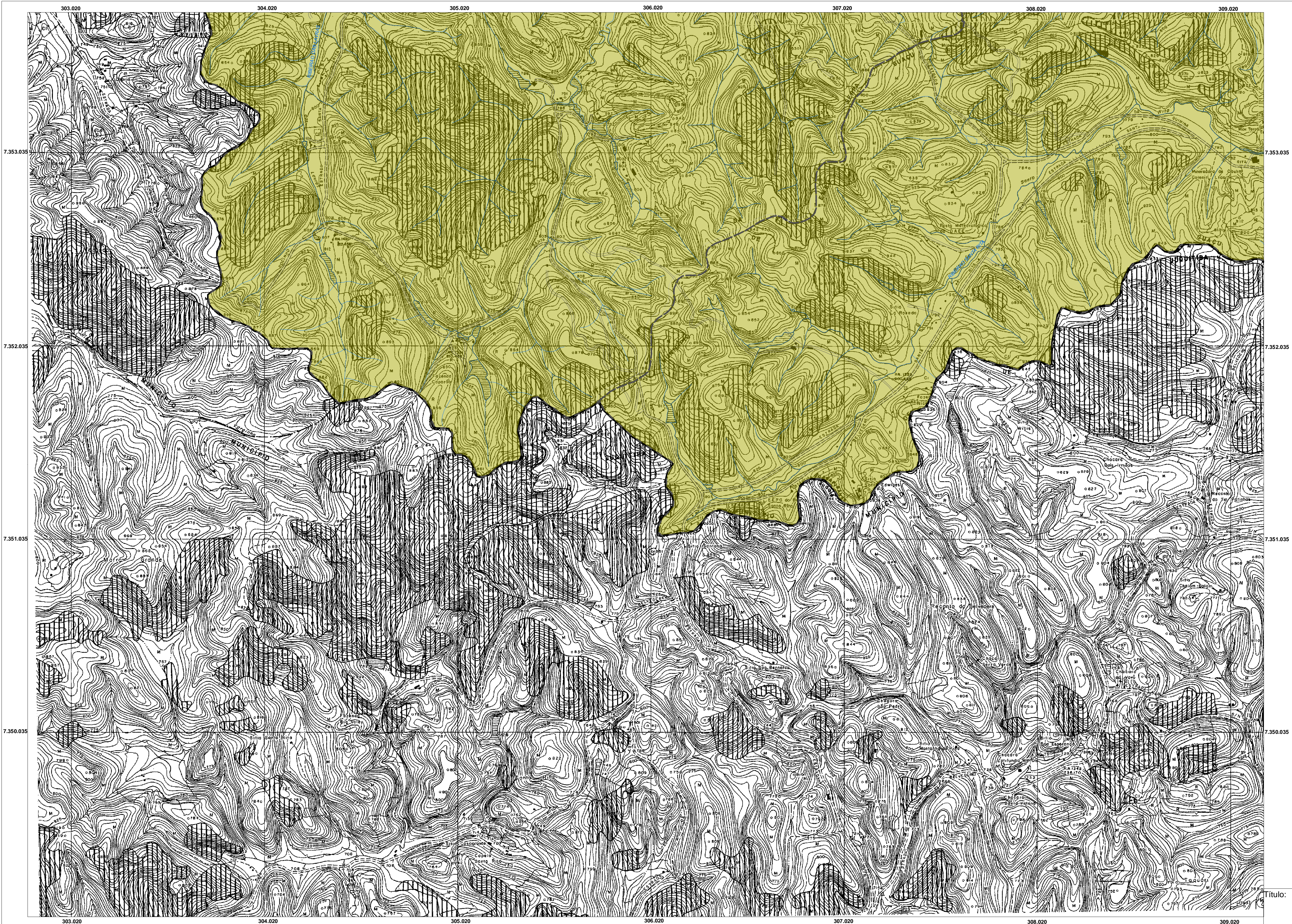
Projeto: **Atualização do Plano de Desenvolvimento e Proteção Ambiental da Bacia do Guarapiranga**


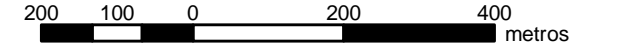
Contrato: **CPLEA 03/06**








Folha: **31/38**







Base Cartográfica SCM Raster 80/81
 Articulação SCM - EMLASA: 3231 - (311)
 Data: **março/2007**






 Projeção Universal Transversa de Mercator
 Datum Horiz. SAD -69
 Zona 23
 escala 1:10.000

 equidistância de curvas de nível de 5m

- Legenda**
-  Limite Municipal
 -  Limite da Bacia do Res. Guarapiranga
 -  Limite Sub-Prefeituras de São Paulo
 -  Sistema Viário
 -  Ferrovia
 -  Res. Guarapiranga
 -  Hidrografia

- Lei Estadual nº 12.233/06 - Sub-áreas de ocupação dirigida**
-  SBD - Sub-área de baixa densidade
 -  SEC - Sub-área especial corredor
 -  SER - Sub-área envoltória da represa
 -  SOD - Sub-área de ocupação diferenciada
 -  SUC - Sub-área de urbanização consolidada
 -  SUCI - Sub-área de urbanização controlada

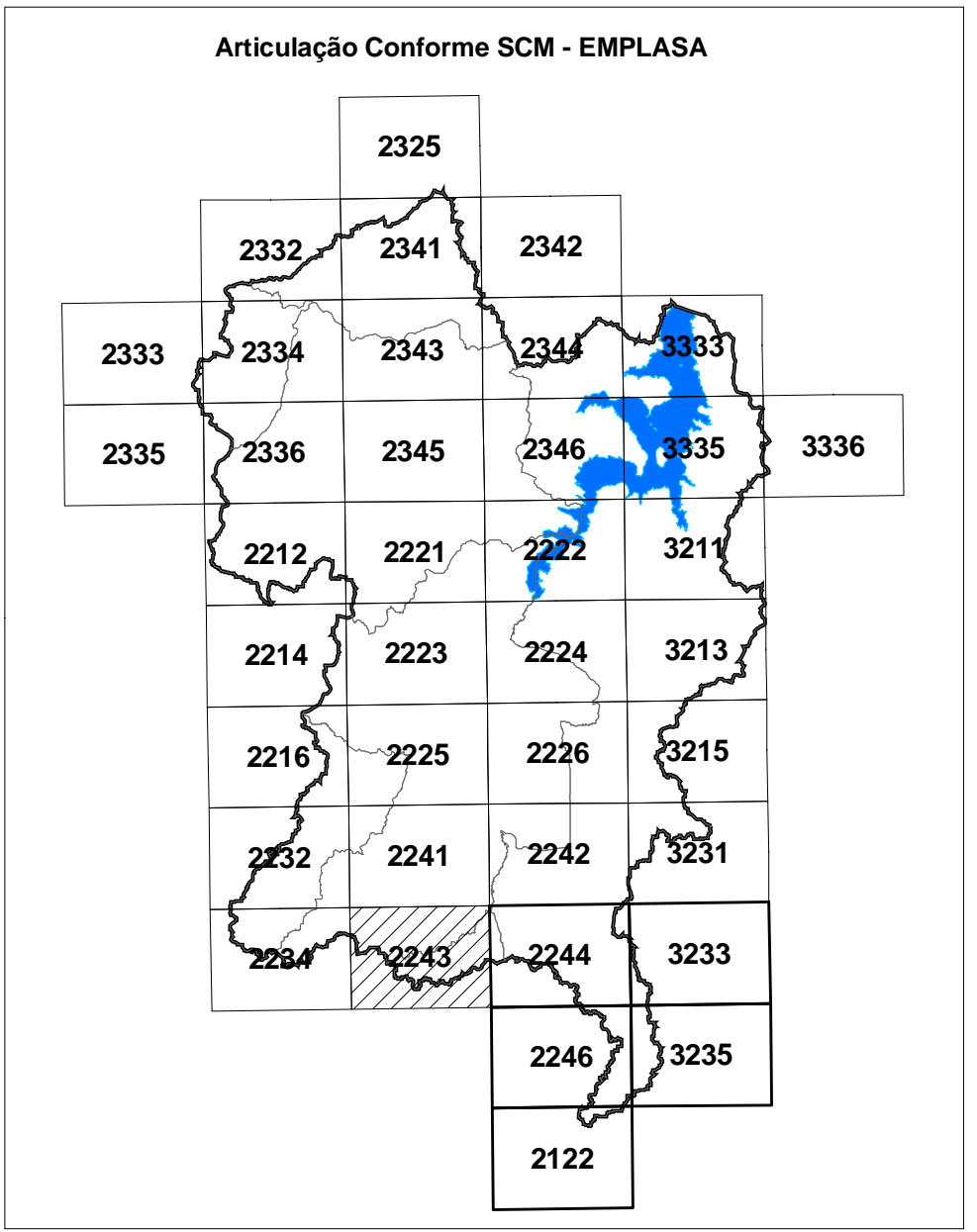
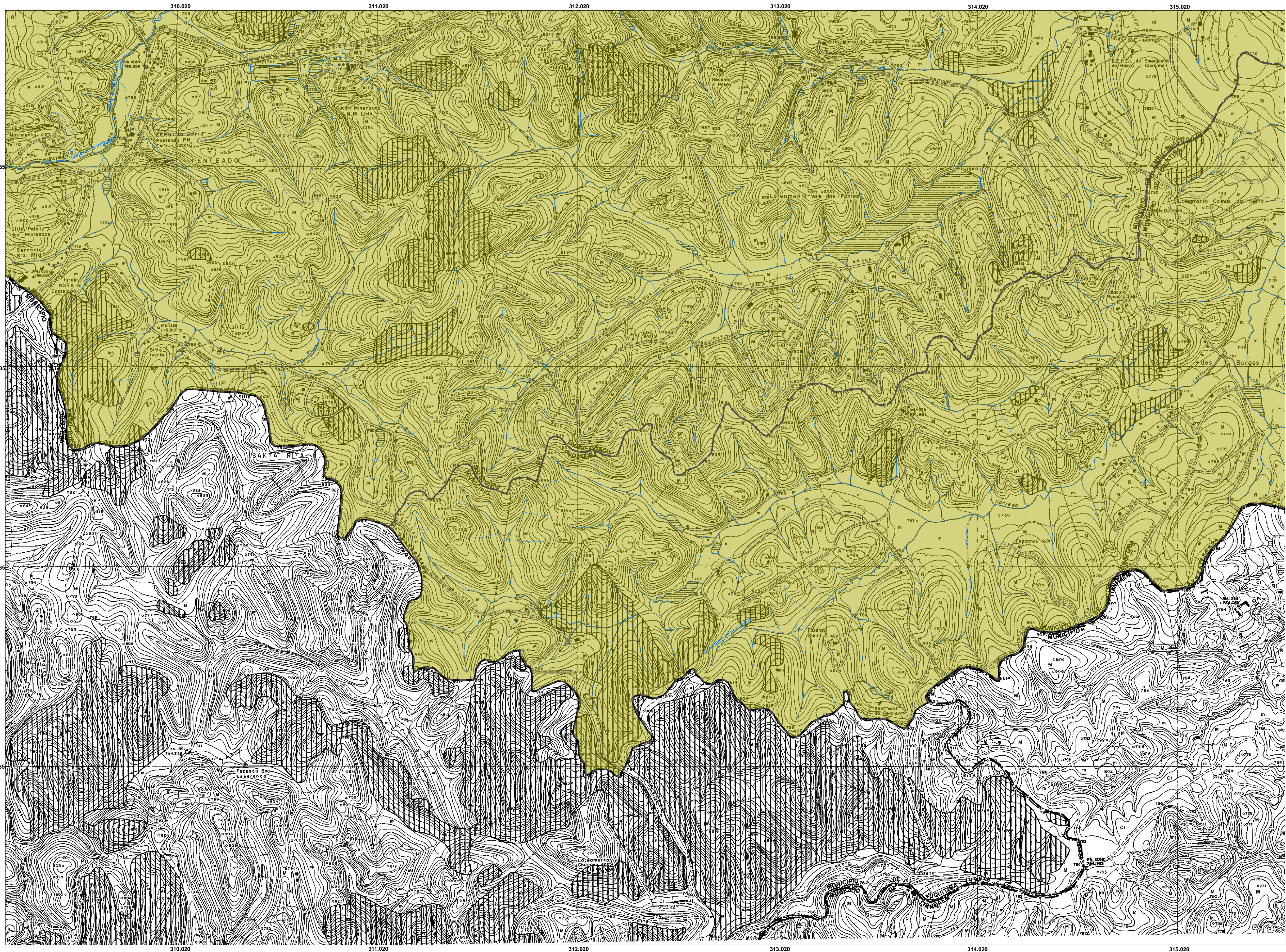
Título: **Delimitação das Sub-áreas de Ocupação Dirigida conforme Lei 12.233/06 - Mapa APRM-G + Raster SCM 80/81**



Projeto: **Atualização do Plano de Desenvolvimento e Proteção Ambiental da Bacia do Guarapiranga**








Contrato:	CPLEA 03/06	Base Cartográfica SCM Raster 80/81
		Articulação SCM - EMLASA: 2234 - (326)







Folha:	32/38	Data:	março/2007
--------	--------------	-------	-------------------






 Projeção Universal Transversa de Mercator
 Datum Horiz. SAD -69
 Zona 23
 escala 1:10.000

 equidistância de curvas de nível de 5m

- Legenda**
-  Limite Municipal
 -  Limite da Bacia do Res. Guarapiranga
 -  Limite Sub-Prefeituras de São Paulo
 -  Sistema Viário
 -  Ferrovia
 -  Res. Guarapiranga
 -  Hidrografia

- Lei Estadual nº 12.233/06 - Sub-áreas de ocupação dirigida**
-  SBD - Sub-área de baixa densidade
 -  SEC - Sub-área especial corredor
 -  SER - Sub-área envoltória da represa
 -  SOD - Sub-área de ocupação diferenciada
 -  SUC - Sub-área de urbanização consolidada
 -  SUCI - Sub-área de urbanização controlada

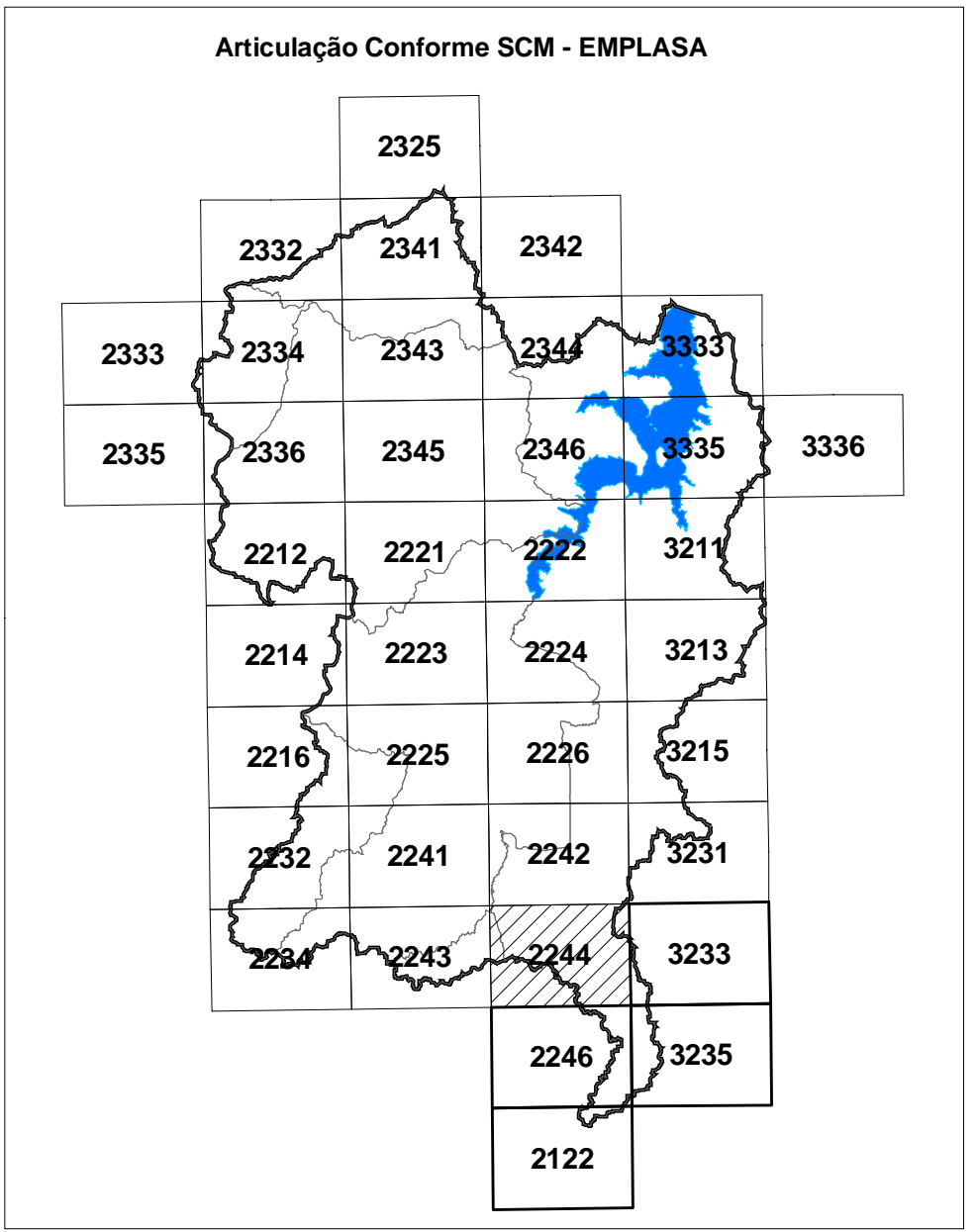
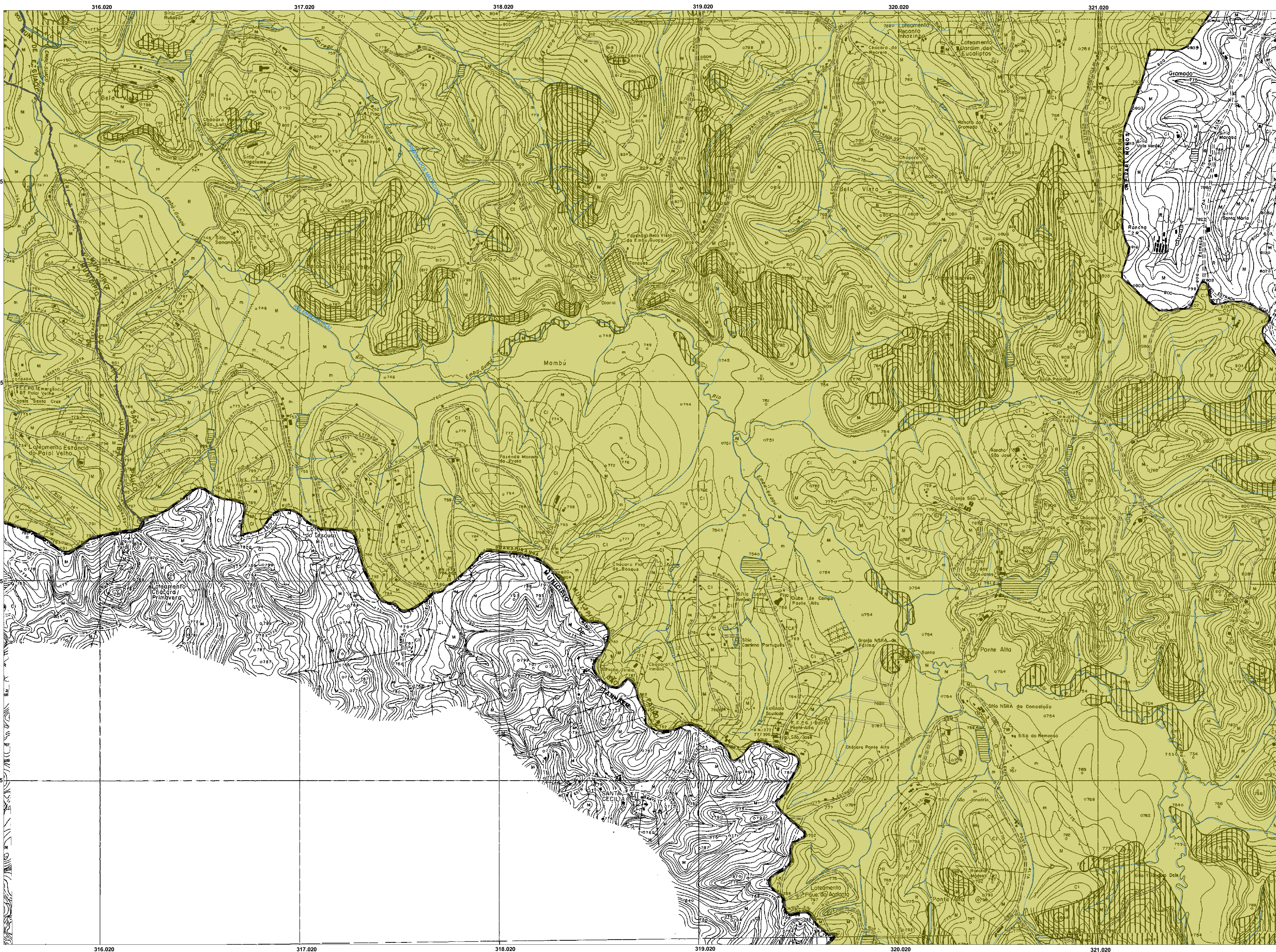
Título: **Delimitação das Sub-áreas de Ocupação Dirigida conforme Lei 12.233/06 - Mapa APRM-G + Raster SCM 80/81**



Projeto: **Atualização do Plano de Desenvolvimento e Proteção Ambiental da Bacia do Guarapiranga**








Contrato: **CPLEA 03/06** Base Cartográfica SCM Raster 80/81
 Articulação SCM - EMLASA: 2243 - (327)







Folha: **33/38** Data: **março/2007**





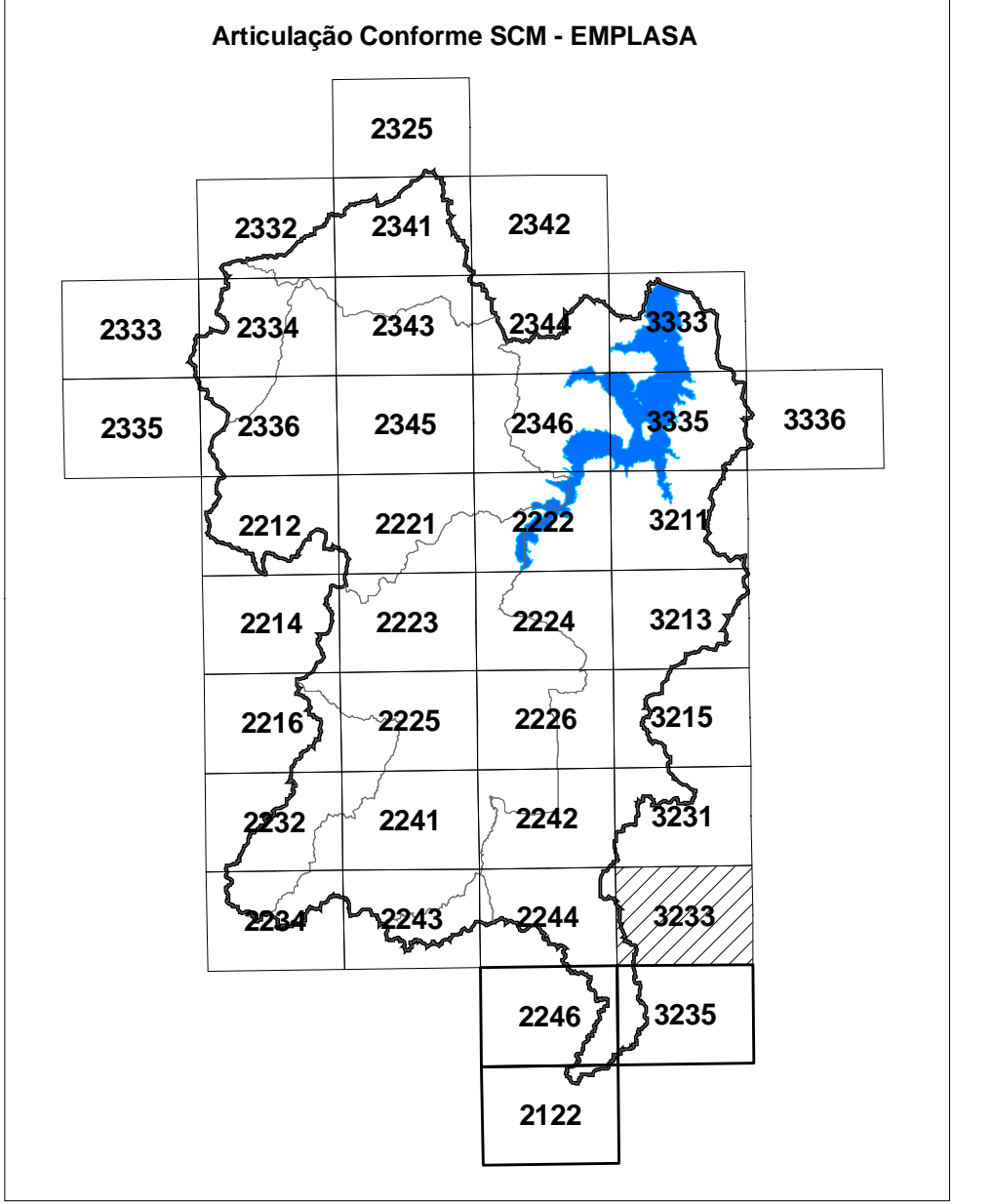
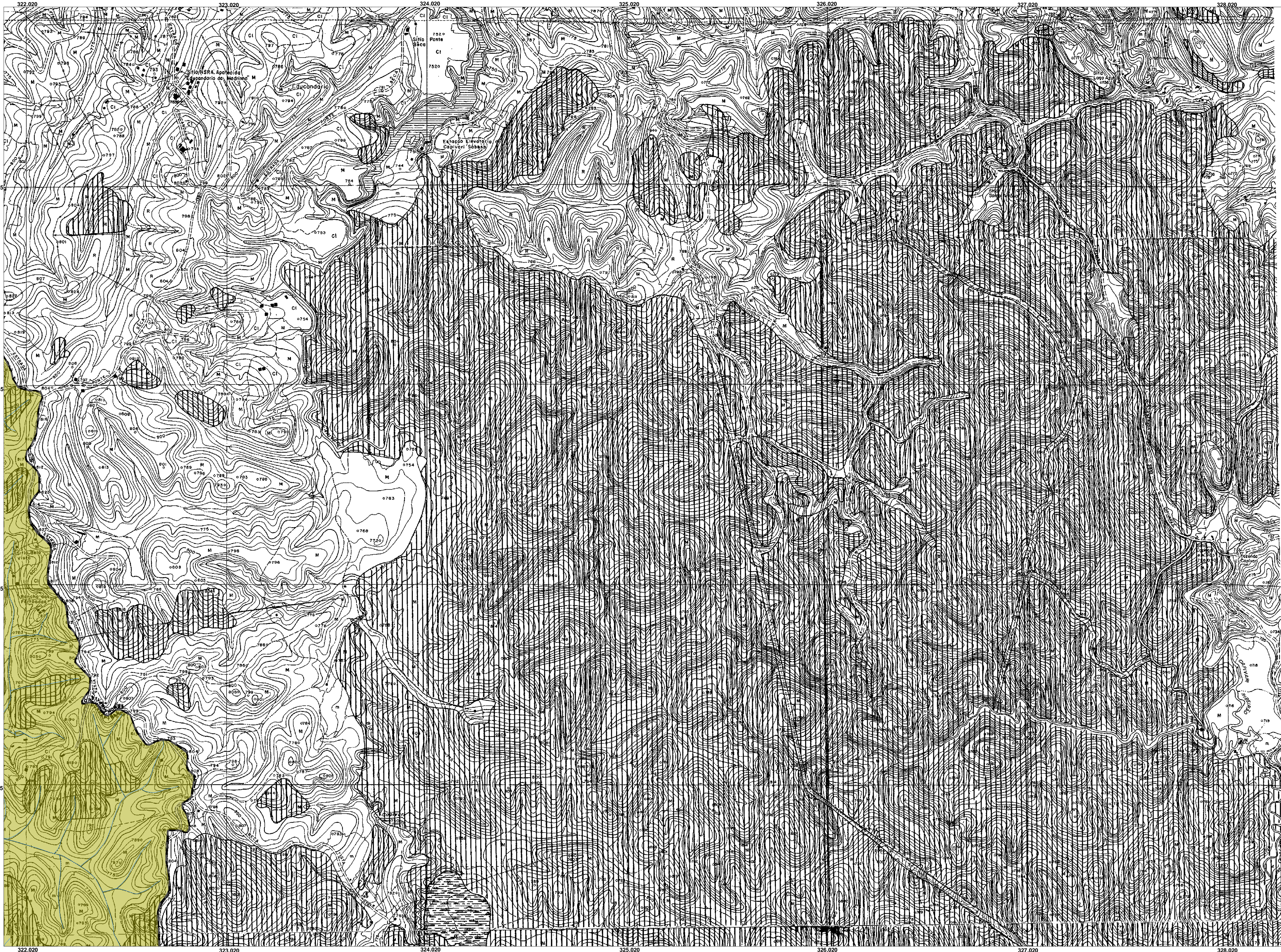

 Projeção Universal Transversa de Mercator
 Datum Horiz. SAD -69
 Zona 23
 escala 1:10.000

 equidistância de curvas de nível de 5m

- Legenda**
-  Limite Municipal
 -  Res. Guarapiranga
 -  Limite da Bacia do Res. Guarapiranga
 -  Hidrografia
 -  Limite Sub-Prefeituras de São Paulo
 -  Sistema Viário
 -  Ferrovia

- Lei Estadual nº 12.233/06 - Sub-áreas de ocupação dirigida**
-  SBD - Sub-área de baixa densidade
 -  SOD - Sub-área de ocupação diferenciada
 -  SEC - Sub-área especial corredor
 -  SUC - Sub-área de urbanização consolidada
 -  SER - Sub-área envoltória da represa
 -  SUCI - Sub-área de urbanização controlada

Título: Delimitação das Sub-áreas de Ocupação Dirigida conforme Lei 12.233/06 - Mapa APRM-G + Raster SCM 80/81
Projeto: Atualização do Plano de Desenvolvimento e Proteção Ambiental da Bacia do Guarapiranga
Contrato: CPLEA 03/06 **Base Cartográfica SCM Raster 80/81**
Articulação SCM - EMLASA: 2244 - (328)
Folha: 34/38 **Data:** março/2007





Projeção Universal Transversa de Mercator
Datum Horiz. SAD -69
Zona 23
escala 1:10.000
200 100 0 200 400 metros
equidistância de curvas de nível de 5m

- Legenda**
- Limite Municipal
 - Limite da Bacia do Res. Guarapiranga
 - Limite Sub-Prefeituras de São Paulo
 - Sistema Viário
 - Ferrovia

- Lei Estadual nº 12.233/06 - Sub-áreas de ocupação dirigida**
- SBD - Sub-área de baixa densidade
 - SEC - Sub-área especial corredor
 - SER - Sub-área envoltória da represa
 - SOD - Sub-área de ocupação diferenciada
 - SUC - Sub-área de urbanização consolidada
 - SUCI - Sub-área de urbanização controlada

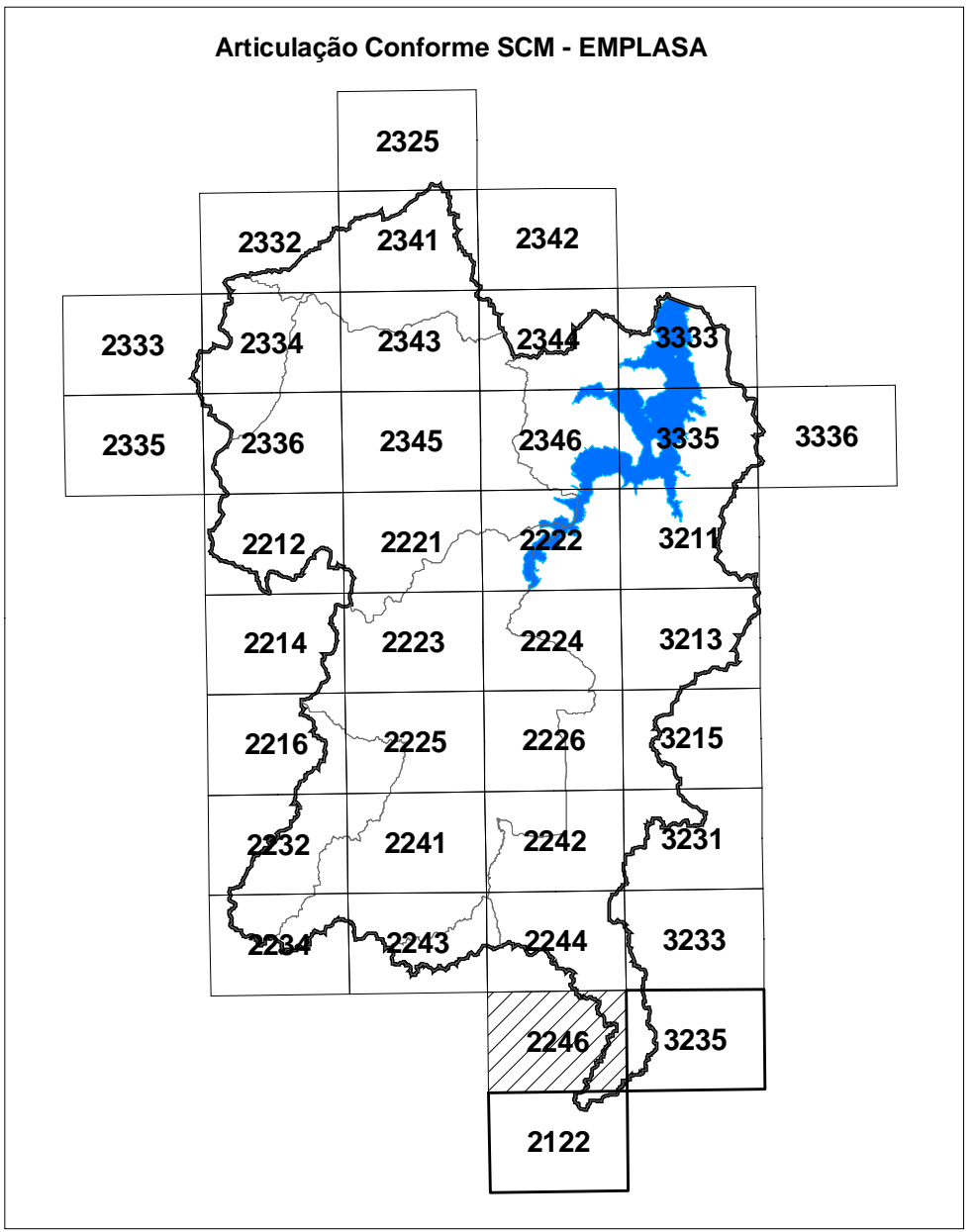
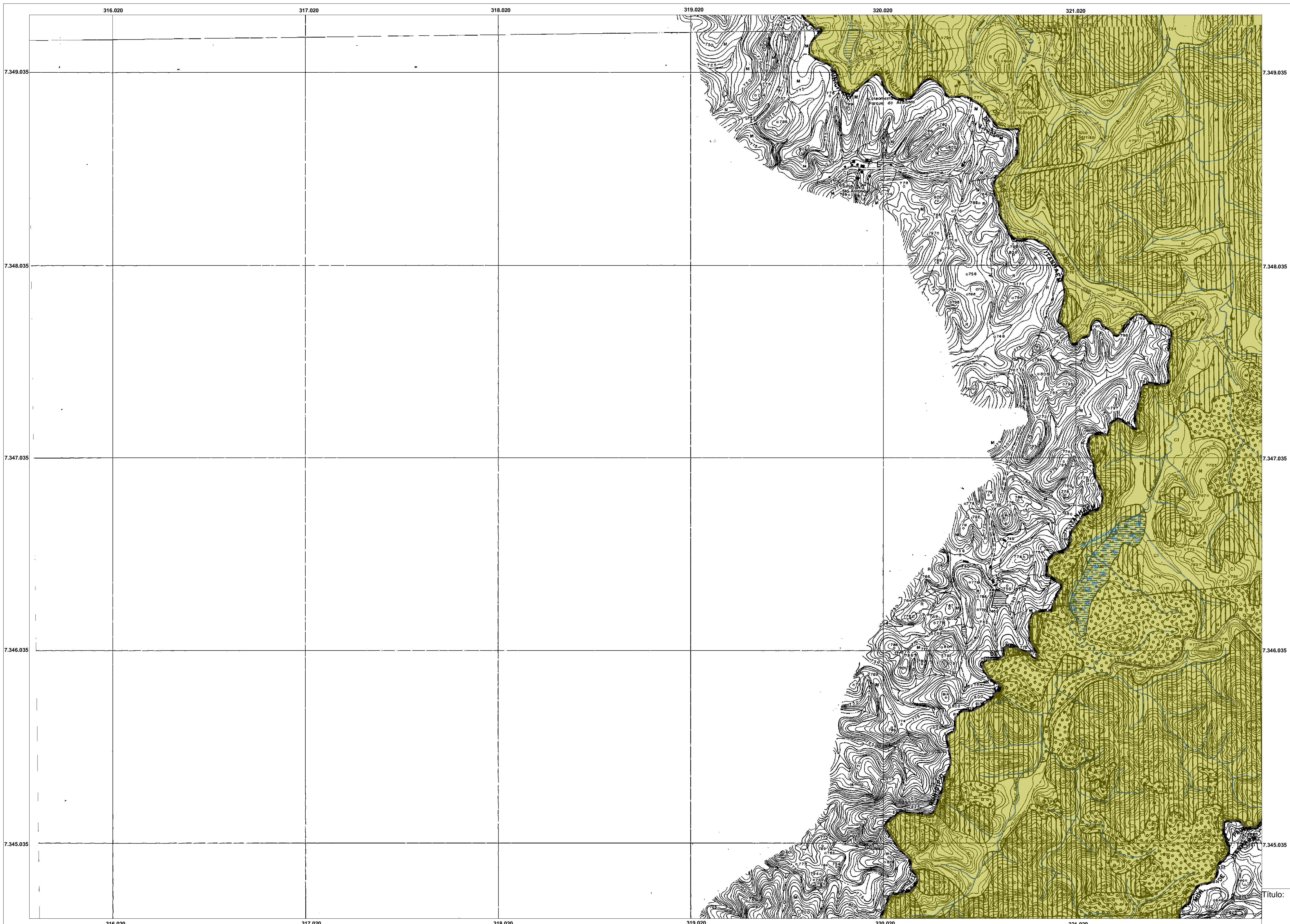
Título: **Delimitação das Sub-áreas de Ocupação Dirigida conforme Lei 12.233/06 - Mapa APRM-G + Raster SCM 80/81**


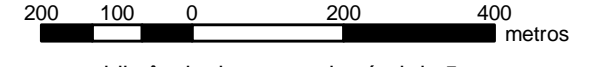
Projeto: **Atualização do Plano de Desenvolvimento e Proteção Ambiental da Bacia do Guarapiranga**

Contrato: **CPLEA 03/06** Base Cartográfica SCM Raster 80/81
Articulação SCM - EMLASA: 3233 - (329)









Folha: **35/38** Data: **março/2007**












 Projeção Universal Transversa de Mercator
 Datum Horiz. SAD -69
 Zona 23
 escala 1:10.000

 equidistância de curvas de nível de 5m

Legenda

-  Limite Municipal
-  Limite da Bacia do Res. Guarapiranga
-  Limite Sub-Prefeituras de São Paulo
-  Sistema Viário
-  Ferrovia
-  Res. Guarapiranga
-  Hidrografia
-  Várzea

Lei Estadual nº 12.233/06 - Sub-áreas de ocupação dirigida

-  SBD - Sub-área de baixa densidade
-  SOD - Sub-área de ocupação diferenciada
-  SUC - Sub-área de urbanização consolidada
-  SUCI - Sub-área de urbanização controlada
-  SEC - Sub-área especial corredor
-  SER - Sub-área envoltória da represa

Título: Delimitação das Sub-áreas de Ocupação Dirigida conforme Lei 12.233/06 - Mapa APRM-G + Raster SCM 80/81

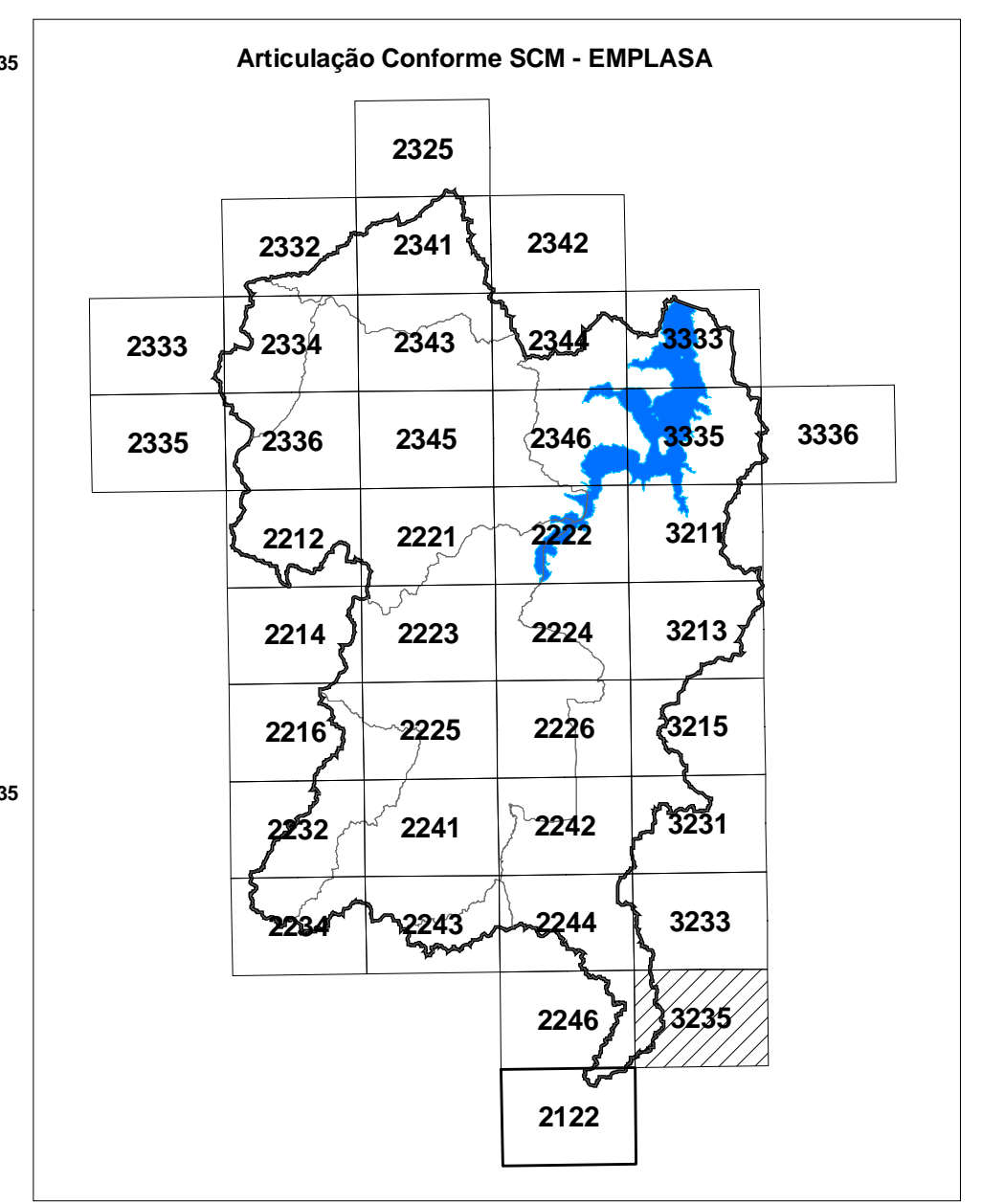
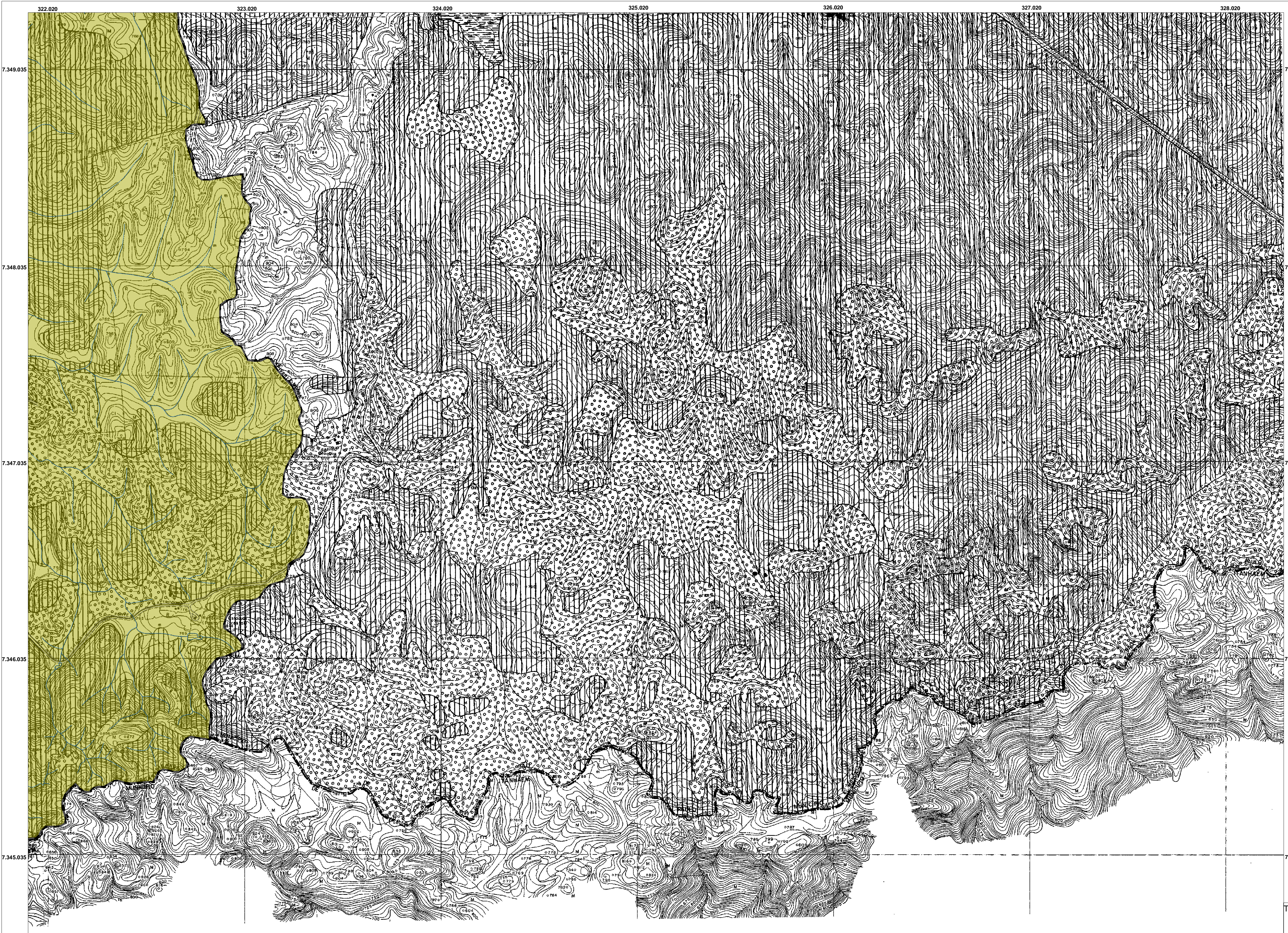
Projeto: Atualização do Plano de Desenvolvimento e Proteção Ambiental da Bacia do Guarapiranga



Contrato: CPLEA 03/06 **Base Cartográfica SCM Raster 80/81**

Folha: 36/38 **Articulação SCM - EMLASA: 2246 - (346)**







Data: março/2007












 Projeção Universal Transversa de Mercator
 Datum Horiz. SAD -69
 Zona 23
 escala 1:10.000

 equidistância de curvas de nível de 5m

Legenda

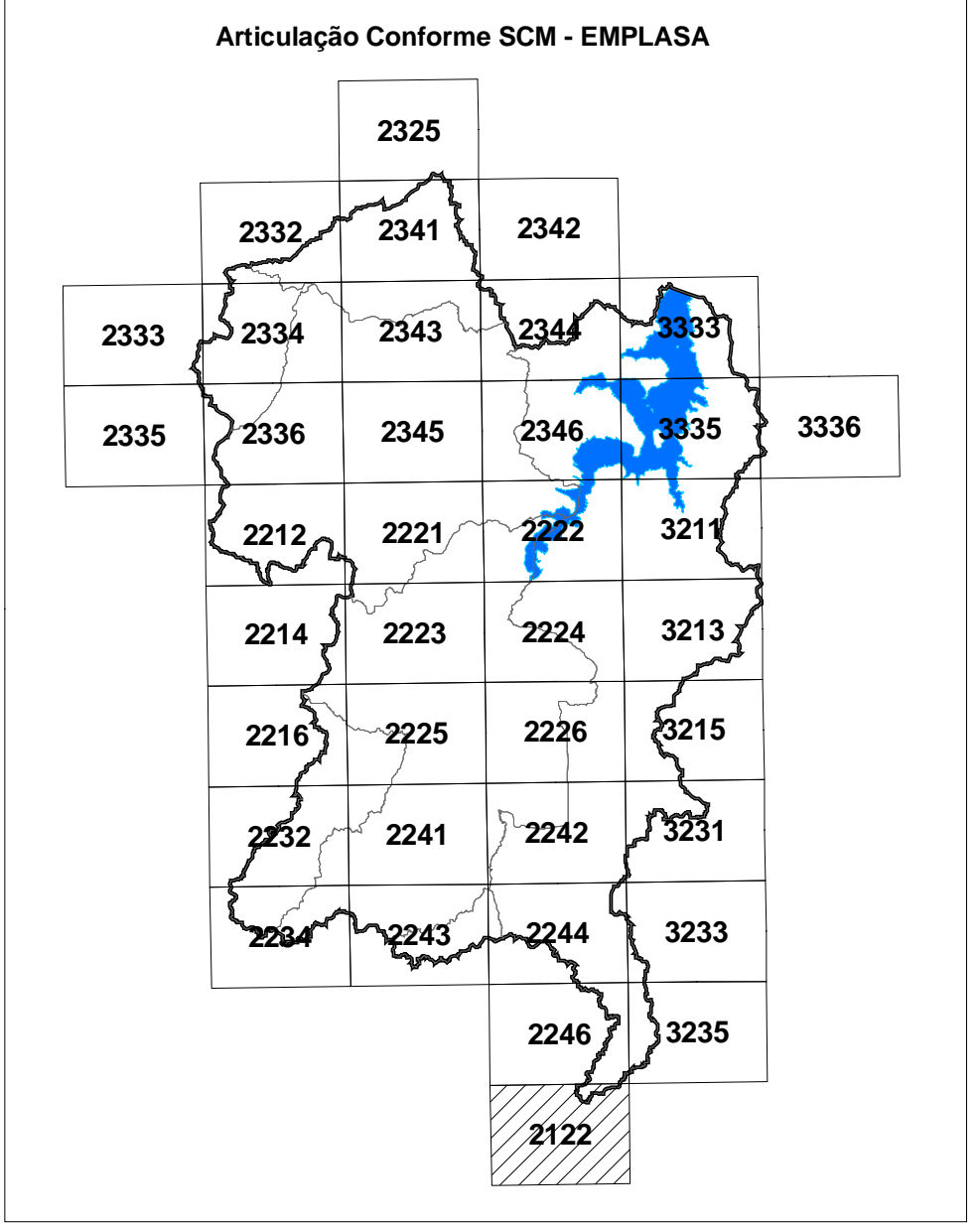
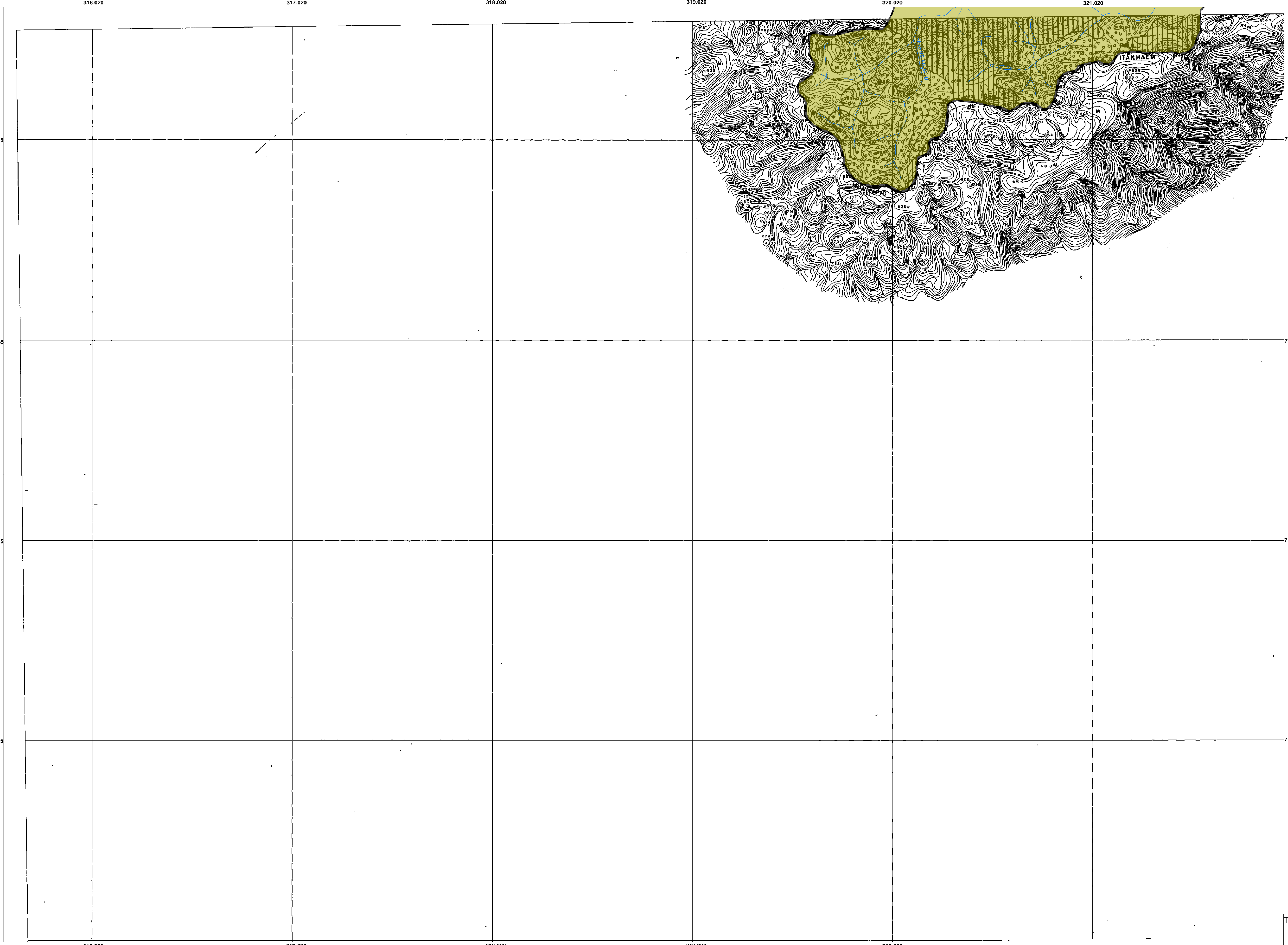
-  Limite Municipal
-  Limite da Bacia do Res. Guarapiranga
-  Limite Sub-Prefeituras de São Paulo
-  Sistema Viário
-  Res. Guarapiranga
-  Hidrografia

Lei Estadual nº 12.233/06 - Sub-áreas de ocupação dirigida

-  SBD - Sub-área de baixa densidade
-  SEC - Sub-área especial corredor
-  SER - Sub-área envoltória da represa
-  SOD - Sub-área de ocupação diferenciada
-  SUC - Sub-área de urbanização consolidada
-  SUCI - Sub-área de urbanização controlada

Título: Delimitação das Sub-áreas de Ocupação Dirigida conforme Lei 12.233/06 - Mapa APRM-G + Raster SCM 80/81
Projeto: Atualização do Plano de Desenvolvimento e Proteção Ambiental da Bacia do Guarapiranga
Contrato: CPLEA 03/06
Folha: 37/38
Base Cartográfica: SCM Raster 80/81
Articulação: SCM - EMLASA: 3235 - (347)
Data: março/2007





Projeção Universal Transversa de Mercator
Datum Horiz. SAD -69
Zona 23
escala 1:10.000
200 100 0 200 400 metros
equidistância de curvas de nível de 5m

Legenda

- Limite Municipal
- Res. Guarapiranga
- Limite da Bacia do Res. Guarapiranga
- Hidrografia
- Limite Sub-Prefeituras de São Paulo
- Sistema Viário
- Ferrovia

Lei Estadual nº 12.233/06 - Sub-áreas de ocupação dirigida

- SBD - Sub-área de baixa densidade
- SOD - Sub-área de ocupação diferenciada
- SEC - Sub-área especial corredor
- SUC - Sub-área de urbanização consolidada
- SER - Sub-área envoltória da represa
- SUCI - Sub-área de urbanização controlada

Título: Delimitação das Sub-áreas de Ocupação Dirigida conforme Lei 12.233/06 - Mapa APRM-G + Raster SCM 80/81

Projeto: Atualização do Plano de Desenvolvimento e Proteção Ambiental da Bacia do Guarapiranga

Contrato: CPLEA 03/06

Base Cartográfica SCM Raster 80/81
Articulação SCM - EMLASA: 2122 - (387)

Folha: 38/38

Data: março/2007

