

**PDUI-RMSP**  
**Contribuição ao Caderno Preliminar de Propostas**

Audiência Sub-Região: Sudoeste

Município : COTIA

Nome/Entidade: ACISE ASSOCIAÇÃO COMERCIAL, LMD. E SERVIÇOS EMBU DAS ARTES  
Cidade: EMBU DAS ARTES Sub-região: SUDOESTE

Assinale o item relacionado à sua contribuição (apenas uma opção):

- Princípios     Diretrizes     Governança Metropolitana e Sistema de Fundos Interfederativos

Ordenamento Territorial:

- 1.1 Macrozoneamento Metropolitano     1.2 Estratégias para a Ação Metropolitana  
 1.3 Áreas Estratégicas de Intervenção Metropolitana


Propostas Estruturadas :

- A: Desenvolvimento Econômico, Social e Territorial     B: Habitação e Vulnerabilidade Social  
 C: Meio Ambiente, Saneamento e Recursos Hídricos     D: Mobilidade, Transporte e Logística  
 E: Temas Relevantes

Contribuição:

EM ANEXO

①



Embu das Artes, 30 de Setembro de 2017

## **AUDIÊNCIA SUB REGIÃO – SUDOESTE**

### **MUNICIPIO DE COTIA.**

#### **PROPOSTA:**

**“MELHORIA DAS TRANSVERSAIS EXISTENTES COM ALARGAMENTOS, DRENAGEM, SINALIZAÇÃO, CICLOVIAS, CALÇADAS, ILUMINAÇÃO - ENTRE AS RODOVIAS RAPOSO TAVARES COM A REGIS BITTENCOURT, COMO CONSTA NA BASE CARTOGRÁFICA SCM RASTER 80/81, FEITA PELA EMPLASA, HÁ MAIS DE 36 ANOS”.**

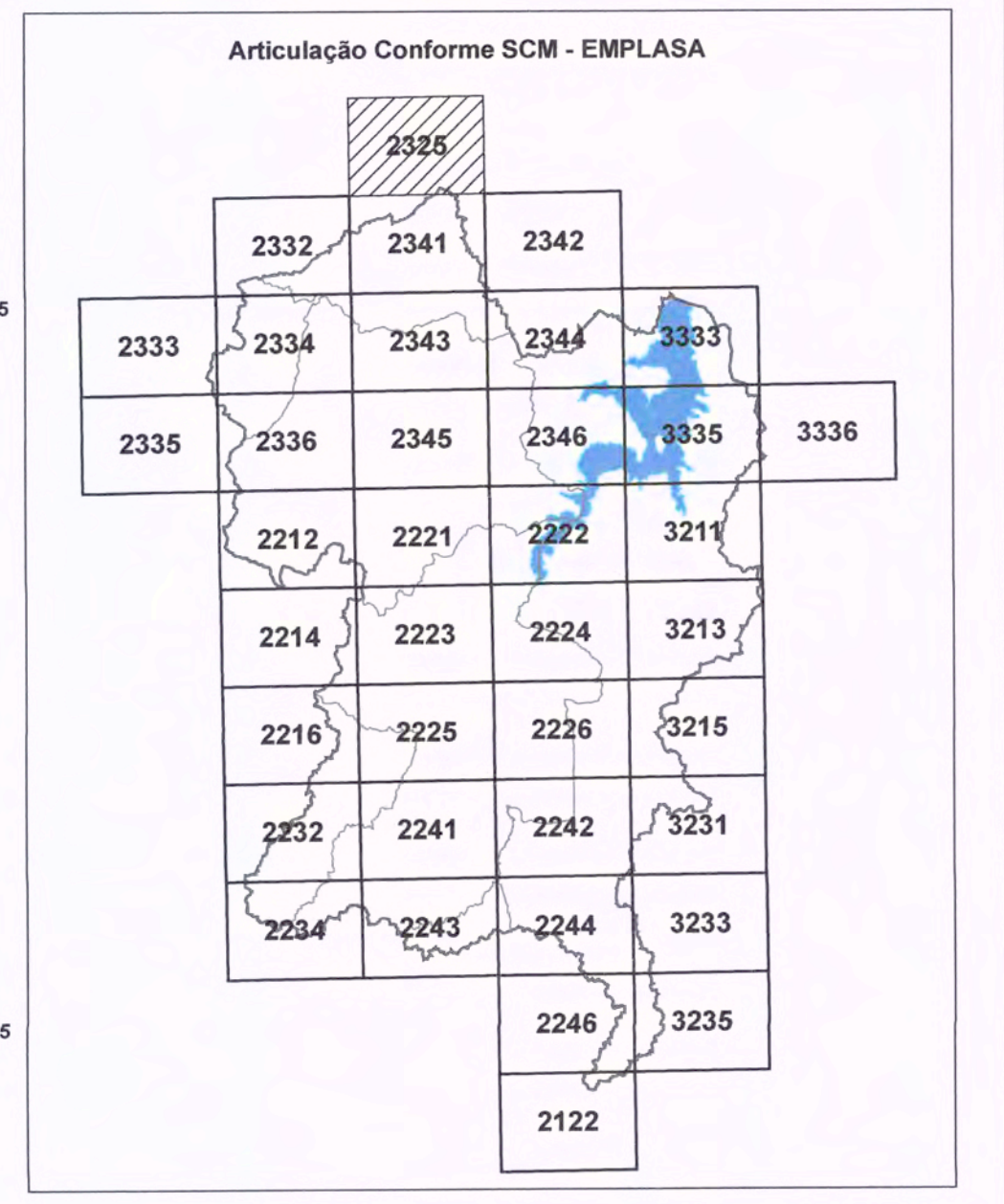
*O EXEMPLO É O MAPA FOLHA 1/38 EM ANEXO , PARTE INTEGRANTE DA LEI ESTADUAL ,ESPECIFICA APM COTIA / GUARAPIRANGA N° 12.233/06, COMO PROVA DE TANTAS TRANSVERSAIS CRIADAS HÁ MAIS DE 40 ANOS.*



#### **FUNDAMENTAÇÃO:**

*NÃO PODEMOS, PERMITIR A VISÃO CAÓTICA DE SEGMENTOS ULTRAPASSADOS, QUE CONTESTAM AS MELHORIAS, PARA EVITAR ADENSAMENTOS, VERDADEIROS ABSURDOS CRIMINOSOS, PORQUE NÃO ESTAMOS TRATANDO DO USO E OCUPAÇÃO DO SOLO, E SIM AS NECESSIDADES REAIS E ATUAIS HUMANAS, DAS PESSOAS IR E VIR.*






**PROPOSTA FEITA POR: ROBERTO TERASSI – CONSELHEIRO DA ACISE ASSOCIAÇÃO COMERCIAL, INDUSTRIAL E SERVIÇOS DE EMBU DAS ARTES. ( VICE PREFEITO DE 2.001 A 2008 DE EMBU DAS ARTES ).**



**E; MAIL – [robertoterassi@ig.com.br](mailto:robertoterassi@ig.com.br) – CELULAR - 11 991462572**



  
 Projeção Universal Transversa de Mercator  
 Datum Horiz. SAD -69  
 Zona 23  
 escala 1:10.000  
  
 equidistância de curvas de nível de 5m

**Legenda**

-  Limite Municipal
-  Limite da Bacia do Res. Guarapiranga
-  Limite Sub-Prefeituras de São Paulo
-  Sistema Viário
-  Ferrovia

-  Res. Guarapiranga
-  Hidrografia

**Lei Estadual nº 12.233/06 - Sub-áreas de ocupação dirigida**

-  SBD - Sub-área de baixa densidade
-  SEC - Sub-área especial corredor
-  SER - Sub-área envoltória da represa
-  SOD - Sub-área de ocupação diferenciada
-  SUC - Sub-área de urbanização consolidada
-  SUCI - Sub-área de urbanização controlada

Título: **Delimitação das Sub-áreas de Ocupação Dirigida conforme Lei 12.233/06 - Mapa APRM-G + Raster SCM 80/81**

Projeto: **Atualização do Plano de Desenvolvimento e Proteção Ambiental da Bacia do Guarapiranga**

Contrato: **CPLA 03/06**

Base Cartográfica SCM Raster 80/81

Folha: **1/38**

Articulação SCM - EMLASA: 2325 - (158)

Data: **março/2007**

